

REGISTRUL CADASTRAL AL IMOBILELOR

ANEXA Nr. 2

UAT Cozmeni
Zonă cooperativizată (Co)



Sector cadastral nr. 3

1. DESCRIEREA IMOBILULUI																	
DATE TEREN											DATE CONSTRUCȚII						
Identificator teren	Adresă imobil	Număr cadastral	Nr. CF	Id.ETERRA	Suprafața măsurată	Intravilan / extra. (I/E)	Nr. top.	Nr. tarla	Nr. parcelă	Categorie folosință	Suprafața parcelă	Identificator construcție	Cod grupă destinație	Suprafața construită	Nr. niveluri	Nr. CF	Constr. cu acte (DA/NU)
619	Tarla: 65, Parcela: 501/21/1/1				11124	E		65	501/21/1/1	A	11124						

2. PROPRIETATEA / POSESIA													
Titularul dreptului / posesiei			Data nașterii / CUI	Domiciliu / Sediu	Cota parte	Identificator entitate asociată	Cotă parte teren UI	Mod de dobândire	Act juridic			Obs. privitoare la proprietar	
Nume / Denumire	Inițiala tatălui	Prenume							Tip act	Nr. act / data	Emitent		
ORBÁN		JOZSEF-IMRE		Loc. Cozmeni, Nr.156, Jud. Harghita	1/1	619		Reconstituire	act normativ	69641 / 27.05.2003	C.J. PSDDPAT HARGHITA	Proprietar decedat; Lipsă CNP.	

3. SARCINI / DEZMEMBRĂMINTE													
Titular			Data nașterii / CUI	Domiciliu / Sediu	Tipul sarcinii sau al dezmembrămintelor dreptului de proprietate	Cota parte	Identificator entitate asociată	Act juridic			Valoare ipotecă	Tip monedă	
Nume / Denumire	Inițiala tatălui	Prenume						Tip act	Nr. act / data	Emitent			
-	-	-	-	-	-	-	-	-	-	-	-	-	

4. NOTĂRI, PROCESE, INTERDICȚII					5. OBSERVAȚII		
Tipul notării	Tip act	Nr. act/ data	Emitent	Identificator entitate asociată	Imobil împrejmuit/ neîmprejmuit	Imobil contestat/ necontestat	Alte observații
-	-	-	-	-	Neîmprejmuit		Imobilul se compune din parcela nr. 324/82/11, tarla nr. 41, in suprafata de 6720 mp , de pe TP si din parcela nr. 426/1/54, tarla nr. 53, in suprafata de 1152 mp , de pe TP. si din parcela nr. 429/3/1, tarla nr. 54, in suprafata de 772 mp , de pe TP. si din parcela nr. 485/22/10, tarla nr. 62, in suprafata de 80 mp , de pe TP. si din parcela nr. 717/29/45, tarla nr. 92, in suprafata de 2400 mp , de pe TP.69641. Nr. parcela 324/82/11, tarla nr. 41, parcela nr. 426/1/54, tarla nr. 53, parcela nr. 429/3/1, tarla nr. 54, parcela nr. 485/22/10, tarla nr. 62, parcela nr. 717/29/45, tarla nr. 92 este gresit, nr. parcela corect 501/21/1/1, nr. tarla corect 65. Suprafata de 2100 mp a fost intabulata in sectorul nr.23, nr.ID. 237 si suprafata de 488 mp a fost intabulata in sectorul nr.38, nr.ID. 595.



REGISTRUL CADASTRAL AL IMOBILELOR

ANEXA Nr. 2

UAT Cozmeni
Zonă cooperativizată (Co)


Sector cadastral nr. 3

1. DESCRIEREA IMOBILULUI																	
DATE TEREN												DATE CONSTRUCȚII					
Identificator teren	Adresă imobil	Număr cadastral	Nr. CF	Id.ETERRA	Suprafața măsurată	Intravilan / extra. (I/E)	Nr. top.	Nr. tarla	Nr. parcelă	Categorie folosință	Suprafață parcelă	Identificator construcție	Cod grupă destinație	Suprafața construită	Nr. niveluri	Nr. CF	Constr. cu acte (DA/NU)
620	Tarla: 65, Parcela: 501/21/1/2				5639	E		65	501/21/1/2	A	5639						

2. PROPRIETATEA / POSESIA													
Titularul dreptului / posesiei			Data nașterii / CUI	Domiciliu / Sediul	Cota parte	Identificator entitate asociată	Cotă parte teren UI	Mod de dobândire	Act juridic			Obs. privitoare la proprietar	
Nume / Denumire	Inițiala tatălui	Prenume							Tip act	Nr. act / data	Emitent		
ORBÁN		JOZSEF-IMRE		Loc. Cozmeni, Nr.156, Jud. Harghita	1/1	620		Lege	act administrativ	1 / 25.02.2020	Primăria Comunei Cozmeni	Proprietar decedat; Lipsă CNP.	

3. SARCINI / DEZMEMBRĂMINTE													
Titular			Data nașterii / CUI	Domiciliu / Sediul	Tipul sarcinii sau al dezmembrămintelor dreptului de proprietate	Cota parte	Identificator entitate asociată	Act juridic			Valoare ipotecă	Tip monedă	
Nume / Denumire	Inițiala tatălui	Prenume						Tip act	Nr. act / data	Emitent			
-	-	-	-	-	-	-	-	-	-	-	-	-	

4. NOTĂRI, PROCESE, INTERDICȚII					5. OBSERVAȚII		
Tipul notării	Tip act	Nr. act/ data	Emitent	Identificator entitate asociată	Imobil împrejmuit/ neîmprejmuit	Imobil contestat/ necontestat	Alte observații
-	-	-	-	-	Neîmprejmuit		



REGISTRUL CADASTRAL AL IMOBILELOR

ANEXA Nr. 2

UAT Cozmeni
Zonă cooperativizată (Co)


Sector cadastral nr. 3

1. DESCRIEREA IMOBILULUI																	
DATE TEREN												DATE CONSTRUCȚII					
Identificator teren	Adresă imobil	Număr cadastral	Nr. CF	Id.ETERRA	Suprafața măsurată	Intravilan / extra.(I/E)	Nr. top.	Nr. tarla	Nr. parcelă	Categorie folosință	Suprafață parcelă	Identificator construcție	Cod grupă destinație	Suprafața construită	Nr. niveluri	Nr. CF	Constr. cu acte (DA/NU)
621	Tarla: 65, Parcela: 501/21/2				14280	E		65	501/21/2	A	14280						

2. PROPRIETATEA / POSESIA													
Titularul dreptului / posesiei			Data nașterii / CUI	Domiciliu / Sediu	Cota parte	Identificator entitate asociată	Cotă parte teren UI	Mod de dobândire	Act juridic			Obs. privitoare la proprietar	
Nume / Denumire	Inițiala tatălui	Prenume							Tip act	Nr. act / data	Emitent		
ORBÁN		JOZSEF-IMRE		Loc. Cozmeni, Nr.156, Jud. Harghita	1/1	621		Reconstituire	act normativ	69640 / 27.05.2003	C.J. PSDDPAT HARGHITA	Proprietar decedat; Lipsă CNP.	

3. SARCINI / DEZMEMBRĂMINTE													
Titular			Data nașterii / CUI	Domiciliu / Sediu	Tipul sarcinii sau al dezmembrămintelor dreptului de proprietate	Cota parte	Identificator entitate asociată	Act juridic			Valoare ipotecă	Tip monedă	
Nume / Denumire	Inițiala tatălui	Prenume						Tip act	Nr. act / data	Emitent			
-	-	-	-	-	-	-	-	-	-	-	-	-	

4. NOTĂRI, PROCESE, INTERDICȚII					5. OBSERVAȚII		
Tipul notării	Tip act	Nr. act/ data	Emitent	Identificator entitate asociată	Imobil împrejmuit/ neîmprejmuit	Imobil contestat/ necontestat	Alte observații
-	-	-	-	-	Neîmprejmuit		Imobilul se compune din parcela nr. 429/4/44, tarla nr. 54, in suprafata de 7872 mp , de pe TP si din parcela nr. 485/22/11, tarla nr. 62, in suprafata de 4032 mp , de pe TP. si din parcela nr. 769/47/55, tarla nr. 94, in suprafata de 2376 mp , de pe TP. 69640. Nr. parcela 429/4/44, tarla nr. 54, parcela nr. 485/22/11, tarla nr. 62, parcela nr. 769/47/55, tarla nr. 94 este gresit, nr. parcela corect 501/21/2, nr. tarla corect 65. Suprafata de 120 mp a fost intabulata in sectorul nr.38, nr.ID. 596.



REGISTRUL CADASTRAL AL IMOBILELOR

ANEXA Nr. 2

UAT Cozmeni
Zonă cooperativizată (Co)


Sector cadastral nr. 3

1. DESCRIEREA IMOBILULUI																	
DATE TEREN												DATE CONSTRUCȚII					
Identificator teren	Adresă imobil	Număr cadastral	Nr. CF	Id.ETERRA	Suprafața măsurată	Intravilan / extra.(// E)	Nr. top.	Nr. tarla	Nr. parcelă	Categorie folosință	Suprafață parcelă	Identificator construcție	Cod grupă destinație	Suprafața construită	Nr. niveluri	Nr. CF	Constr. cu acte (DA/NU)
622	Tarla: 65, Parcela: 501/21/3				12768	E		65	501/21/3	A	12768						

2. PROPRIETATEA / POSESIA													
Titularul dreptului / posesiei			Data nașterii / CUI	Domiciliu / Sediul	Cota parte	Identificator entitate asociată	Cotă parte teren UI	Mod de dobândire	Act juridic			Obs. privitoare la proprietar	
Nume / Denumire	Inițiala tatălui	Prenume							Tip act	Nr. act / data	Emitent		
ORBÁN		JOZSEF-IMRE		Loc. Cozmeni, Nr.156, Jud. Harghita	1/1	622		Reconstituire	act normativ	67028 / 10.04.2003	C.J. PSDDPAT HARGHITA	Proprietar decedat; Lipsă CNP.	

3. SARCINI / DEZMEMBRĂMINTE													
Titular			Data nașterii / CUI	Domiciliu / Sediul	Tipul sarcinii sau al dezmembrămintelor dreptului de proprietate	Cota parte	Identificator entitate asociată	Act juridic			Valoare ipotecă	Tip monedă	
Nume / Denumire	Inițiala tatălui	Prenume						Tip act	Nr. act / data	Emitent			
-	-	-	-	-	-	-	-	-	-	-	-	-	

4. NOTĂRI, PROCESE, INTERDICȚII					5. OBSERVAȚII		
Tipul notării	Tip act	Nr. act/ data	Emitent	Identificator entitate asociată	Imobil împrejmuit/ neîmprejmuit	Imobil contestat/ necontestat	Alte observații
-	-	-	-	-	Neîmprejmuit		Imobilul se compune din parcela nr. 426/1/6, tarla nr. 53, in suprafata de 10080 mp , de pe TP si din parcela nr. 429/4/6, tarla nr. 54, in suprafata de 2688 mp , de pe TP. 67028. Nr. parcela 426/1/6, tarla nr. 53, parcela nr. 429/4/6, tarla nr. 54 este gresit, nr. parcela corect 501/21/3, nr. tarla corect 65.



REGISTRUL CADASTRAL AL IMOBILELOR

ANEXA Nr. 2

UAT Cozmeni
Zonă cooperativizată (Co)


Sector cadastral nr. 3

1. DESCRIEREA IMOBILULUI																	
DATE TEREN												DATE CONSTRUCȚII					
Identificator teren	Adresă imobil	Număr cadastral	Nr. CF	Id.ETERRA	Suprafața măsurată	Intravilan / extra.(// E)	Nr. top.	Nr. tarla	Nr. parcelă	Categorie folosință	Suprafața parcelă	Identificator construcție	Cod grupă destinație	Suprafața construită	Nr. niveluri	Nr. CF	Constr. cu acte (DA/NU)
623	Tarla: 65, Parcela: 501/21/4				12600	E		65	501/21/4	A	12600						

2. PROPRIETATEA / POSESIA													
Titularul dreptului / posesiei			Data nașterii / CUI	Domiciliu / Sediul	Cota parte	Identificator entitate asociată	Cotă parte teren UI	Mod de dobândire	Act juridic			Obs. privitoare la proprietar	
Nume / Denumire	Inițiala tatălui	Prenume							Tip act	Nr. act / data	Emitent		
ORBÁN		ERZSÉBET	05.11.1973	Loc. Odorheiu Secuiesc, Str. Hunyadi János, Nr.2, Jud. Harghita	1/1	623	Lege	act administrativ	2 / 25.02.2020	Primăria Comunei Cozmeni			
ORBÁN		ATTILA-DÉNES	20.10.1972	Loc. Odorheiu Secuiesc, Str. Hunyadi János, Nr.2, Jud. Harghita									
ORBÁN		EVA-ANA	01.04.1938	Loc. Tipar, Nr.448, Jud. Arad									
ORBÁN		JÓZSEF	30.01.1943	Loc. Curtuiseni, Nr.923, Jud. Bihor							Proprietar decedat		

3. SARCINI / DEZMEMBRĂMINTE												
Titular			Data nașterii / CUI	Domiciliu / Sediul	Tipul sarcinii sau al dezmembrămintelor dreptului de proprietate	Cota parte	Identificator entitate asociată	Act juridic			Valoare ipotecă	Tip monedă
Nume / Denumire	Inițiala tatălui	Prenume						Tip act	Nr. act / data	Emitent		
-	-	-	-	-	-	-	-	-	-	-	-	-

4. NOTĂRI, PROCESE, INTERDICȚII					5. OBSERVAȚII		
Tipul notării	Tip act	Nr. act / data	Emitent	Identificator entitate asociată	Imobil împrejmuit / neîmprejmuit	Imobil contestat / necontestat	Alte observații
-	-	-	-	-	Neîmprejmuit		



REGISTRUL CADASTRAL AL IMOBILELOR

ANEXA Nr. 2

UAT Cozmeni
Zonă cooperativizată (Co)


Sector cadastral nr. 3

1. DESCRIEREA IMOBILULUI																	
DATE TEREN												DATE CONSTRUCȚII					
Identificator teren	Adresă imobil	Număr cadastral	Nr. CF	Id.ETERRA	Suprafața măsurată	Intravilan / extra.(I/E)	Nr. top.	Nr. tarla	Nr. parcelă	Categorie folosință	Suprafața parcelă	Identificator construcție	Cod grupă destinație	Suprafața construită	Nr. niveluri	Nr. CF	Constr. cu acte (DA/NU)
624	Tarla: 65, Parcela: 501/21/5				5700	E		65	501/21/5	A	5700						

2. PROPRIETATEA / POSESIA													
Titularul dreptului / posesiei			Data nașterii / CUI	Domiciliu / Sediul	Cota parte	Identificator entitate asociată	Cotă parte teren UI	Mod de dobândire	Act juridic			Obs. privitoare la proprietar	
Nume / Denumire	Inițiala tatălui	Prenume							Tip act	Nr. act / data	Emitent		
LUKÁCSVÁRI		RÓZA		Loc. Neidentificata, Jud. Harghita	1/1	624	Reconstituire	act normativ	68262 / 23.04.2003	C.J. PSDDPAT HARGHITA	Lipsă CNP.		
SZÁSZ		JULIÁNNA		Loc. Neidentificata, Jud. Harghita							Lipsă CNP.		
DOMOKOS		IRÉN		Loc. Neidentificata, Jud. Harghita							Lipsă CNP.		
JÁNOSI		MÁRIA		Loc. Neidentificata, Jud. Harghita							Lipsă CNP.		

3. SARCINI / DEZMEMBRĂMINTE													
Titular			Data nașterii / CUI	Domiciliu / Sediul	Tipul sarcinii sau al dezmembrămintelor dreptului de proprietate	Cota parte	Identificator entitate asociată	Act juridic			Valoare ipotecă	Tip monedă	
Nume / Denumire	Inițiala tatălui	Prenume						Tip act	Nr. act / data	Emitent			
-	-	-	-	-	-	-	-	-	-	-	-	-	

4. NOTĂRI, PROCESE, INTERDICȚII					5. OBSERVAȚII		
Tipul notării	Tip act	Nr. act / data	Emitent	Identificator entitate asociată	Imobil împrejmuit / neîmprejmuit	Imobil contestat / necontestat	Alte observații
-	-	-	-	-	Neîmprejmuit		Nr. parcela 485/21/5, tarla nr. 62 este gresit, nr. parcela corect 501/21/5, nr. tarla corect 65.



REGISTRUL CADASTRAL AL IMOBILELOR

ANEXA Nr. 2

UAT Cozmeni
Zonă cooperativizată (Co)


Sector cadastral nr. 3

1. DESCRIEREA IMOBILULUI																	
DATE TEREN												DATE CONSTRUCȚII					
Identificator teren	Adresă imobil	Număr cadastral	Nr. CF	Id.ETERRA	Suprafața măsurată	Intravilan / extra.(I/E)	Nr. top.	Nr. tarla	Nr. parcelă	Categorie folosință	Suprafață parcelă	Identificator construcție	Cod grupă destinație	Suprafața construită	Nr. niveluri	Nr. CF	Constr. cu acte (DA/NU)
625	Tarla: 65, Parcela: 501/21/6				1000	E		65	501/21/6	A	1000						

2. PROPRIETATEA / POSESIA													
Titularul dreptului / posesiei			Data nașterii / CUI	Domiciliu / Sediul	Cota parte	Identificator entitate asociată	Cotă parte teren UI	Mod de dobândire	Act juridic			Obs. privitoare la proprietar	
Nume / Denumire	Inițiala tatălui	Prenume							Tip act	Nr. act / data	Emitent		
LAKICS		PAVEL	21.01.1934	Loc. Cozmeni, Nr.245, Jud. Harghita	1/1	625	Lege	act administrativ	3 / 25.02.2020	Primăria Comunei Cozmeni	Proprietar decedat		
LUKÁCSVÁRI		IOSIF-LAURENȚIU	02.10.1927	Loc. Cozmeni, Nr.359, Jud. Harghita							Proprietar decedat; Lipsă CNP.		
BOGA		ROZA-IULIANA	30.01.1926	Loc. Cozmeni, Nr.21, Jud. Harghita							Proprietar decedat		

3. SARCINI / DEZMEMBRĂMINTE												
Titular			Data nașterii / CUI	Domiciliu / Sediul	Tipul sarcinii sau al dezmembrămintelor dreptului de proprietate	Cota parte	Identificator entitate asociată	Act juridic			Valoare ipotecă	Tip monedă
Nume / Denumire	Inițiala tatălui	Prenume						Tip act	Nr. act / data	Emitent		
-	-	-	-	-	-	-	-	-	-	-	-	-

4. NOTĂRI, PROCESE, INTERDICȚII					5. OBSERVAȚII		
Tipul notării	Tip act	Nr. act/data	Emitent	Identificator entitate asociată	Imobil împrejmuit/ neîmprejmuit	Imobil contestat/ necontestat	Alte observații
-	-	-	-	-	Neîmprejmuit		



REGISTRUL CADASTRAL AL IMOBILELOR

ANEXA Nr. 2

UAT Cozmeni
Zonă cooperativizată (Co)


Sector cadastral nr. 3

1. DESCRIEREA IMOBILULUI																	
DATE TEREN												DATE CONSTRUCȚII					
Identificator teren	Adresă imobil	Număr cadastral	Nr. CF	Id.ETERRA	Suprafața măsurată	Intravilan / extra.(// E)	Nr. top.	Nr. tarla	Nr. parcelă	Categorie folosință	Suprafața parcelă	Identificator construcție	Cod grupă destinație	Suprafața construită	Nr. niveluri	Nr. CF	Constr. cu acte (DA/NU)
626	Tarla: 65, Parcela: 501/21/7				5000	E		65	501/21/7	A	5000						

2. PROPRIETATEA / POSESIA													
Titularul dreptului / posesiei			Data nașterii / CUI	Domiciliu / Sediul	Cota parte	Identificator entitate asociată	Cotă parte teren UI	Mod de dobândire	Act juridic			Obs. privitoare la proprietar	
Nume / Denumire	Inițiala tatălui	Prenume							Tip act	Nr. act / data	Emitent		
LUKÁCSVÁRI		IOSIF-LAURENȚIU	02.10.1927	Loc. Cozmeni, Nr.359, Jud. Harghita	1/1	626	Lege	act administrativ	4 / 25.02.2020	Primăria Comunei Cozmeni	Proprietar decedat; Lipsă CNP.		
BOGA		ROZA-IULIANA	30.01.1926	Loc. Cozmeni, Nr.21, Jud. Harghita							Proprietar decedat		

3. SARCINI / DEZMEMBRĂMINTE												
Titular			Data nașterii / CUI	Domiciliu / Sediul	Tipul sarcinii sau al dezmembrămintelor dreptului de proprietate	Cota parte	Identificator entitate asociată	Act juridic			Valoare ipotecă	Tip monedă
Nume / Denumire	Inițiala tatălui	Prenume						Tip act	Nr. act / data	Emitent		
-	-	-	-	-	-	-	-	-	-	-	-	-

4. NOTĂRI, PROCESE, INTERDICȚII					5. OBSERVAȚII			
Tipul notării	Tip act	Nr. act/ data	Emitent	Identificator entitate asociată	Imobil împrejmuit/ neîmprejmuit	Imobil contestat/ necontestat	Alte observații	
-	-	-	-	-	Neîmprejmuit			



REGISTRUL CADASTRAL AL IMOBILELOR

ANEXA Nr. 2

UAT Cozmeni
Zonă cooperativizată (Co)


Sector cadastral nr. 3

1. DESCRIEREA IMOBILULUI																	
DATE TEREN												DATE CONSTRUCȚII					
Identificator teren	Adresă imobil	Număr cadastral	Nr. CF	Id.ETERRA	Suprafața măsurată	Intravilan / extra.(I/E)	Nr. top.	Nr. tarla	Nr. parcelă	Categorie folosință	Suprafață parcelă	Identificator construcție	Cod grupă destinație	Suprafața construită	Nr. niveluri	Nr. CF	Constr. cu acte (DA/NU)
627	Tarla: 65, Parcela: 501/21/8				5700	E		65	501/21/8	A	5700						

2. PROPRIETATEA / POSESIA													
Titularul dreptului / posesiei			Data nașterii / CUI	Domiciliu / Sediu	Cota parte	Identificator entitate asociată	Cotă parte teren UI	Mod de dobândire	Act juridic			Obs. privitoare la proprietar	
Nume / Denumire	Inițiala tatălui	Prenume							Tip act	Nr. act / data	Emitent		
POTYÓ		MIHÁLY	22.10.1918	Loc. Cozmeni, Nr.42, Jud. Harghita	1/1	627		Lege	act administrativ	5 / 25.02.2020	Primăria Comunei Cozmeni	Proprietar decedat; Lipsă CNP.	

3. SARCINI / DEZMEMBRĂMINTE													
Titular			Data nașterii / CUI	Domiciliu / Sediu	Tipul sarcinii sau al dezmembrămintelor dreptului de proprietate	Cota parte	Identificator entitate asociată	Act juridic			Valoare ipotecă	Tip monedă	
Nume / Denumire	Inițiala tatălui	Prenume						Tip act	Nr. act / data	Emitent			
-	-	-	-	-	-	-	-	-	-	-	-	-	

4. NOTĂRI, PROCESE, INTERDICȚII					5. OBSERVAȚII		
Tipul notării	Tip act	Nr. act/ data	Emitent	Identificator entitate asociată	Imobil împrejmuit/ neîmprejmuit	Imobil contestat/ necontestat	Alte observații
-	-	-	-	-	Neîmprejmuit		



REGISTRUL CADASTRAL AL IMOBILELOR

ANEXA Nr. 2

UAT Cozmeni
Zonă cooperativizată (Co)


Sector cadastral nr. 3

1. DESCRIEREA IMOBILULUI																	
DATE TEREN												DATE CONSTRUCȚII					
Identificator teren	Adresă imobil	Număr cadastral	Nr. CF	Id.ETERRA	Suprafața măsurată	Intravilan / extra.(// E)	Nr. top.	Nr. tarla	Nr. parcelă	Categorie folosință	Suprafața parcelă	Identificator construcție	Cod grupă destinație	Suprafața construită	Nr. niveluri	Nr. CF	Constr. cu acte (DA/NU)
628	Tarla: 65, Parcela: 501/21/9				2400	E		65	501/21/9	A	2400						

2. PROPRIETATEA / POSESIA													
Titularul dreptului / posesiei			Data nașterii / CUI	Domiciliu / Sediu	Cota parte	Identificator entitate asociată	Cotă parte teren UI	Mod de dobândire	Act juridic			Obs. privitoare la proprietar	
Nume / Denumire	Inițiala tatălui	Prenume							Tip act	Nr. act / data	Emitent		
DANEL		VILMA		Loc. Neidentificata, Jud. Harghita	1/1	628	Reconstituire	act normativ	69648 / 27.05.2003	C.J. PSDDPAT HARGHITA	Lipsă CNP.		
PAL		JANOS		Loc. Neidentificata, Jud. Harghita							Lipsă CNP.		

3. SARCINI / DEZMEMBRĂMINTE												
Titular			Data nașterii / CUI	Domiciliu / Sediu	Tipul sarcinii sau al dezmembrămintelor dreptului de proprietate	Cota parte	Identificator entitate asociată	Act juridic			Valoare ipotecă	Tip monedă
Nume / Denumire	Inițiala tatălui	Prenume						Tip act	Nr. act / data	Emitent		
-	-	-	-	-	-	-	-	-	-	-	-	-

4. NOTĂRI, PROCESE, INTERDICȚII					5. OBSERVAȚII		
Tipul notării	Tip act	Nr. act/ data	Emitent	Identificator entitate asociată	Imobil împrejmuit/ neîmprejmuit	Imobil contestat/ necontestat	Alte observații
-	-	-	-	-	Neîmprejmuit		Imobilul se compune din parcela nr. 323/82/6, tarla nr. 41, in suprafata de 96 mp , de pe TP si din parcela nr. 426/1/25, tarla nr. 53, in suprafata de 672 mp , de pe TP. si din parcela nr. 429/4/40, tarla nr. 54, in suprafata de 1632 mp , de pe TP. 69648. Nr. parcela 323/82/6, tarla nr. 41, parcela nr. 426/1/25, tarla nr. 53, parcela nr. 429/4/40, tarla nr. 54 este gresit, nr. parcela corect 501/21/9, nr. tarla corect 65. Suprafata de 1248 mp face obiectul sectoarelor necontractate.



REGISTRUL CADASTRAL AL IMOBILELOR

ANEXA Nr. 2

UAT Cozmeni
Zonă cooperativizată (Co)


Sector cadastral nr. 3

1. DESCRIEREA IMOBILULUI																	
DATE TEREN												DATE CONSTRUCȚII					
Identificator teren	Adresă imobil	Număr cadastral	Nr. CF	Id.ETERRA	Suprafața măsurată	Intravilan / extra.(I/E)	Nr. top.	Nr. tarla	Nr. parcelă	Categorie folosință	Suprafața parcelă	Identificator construcție	Cod grupă destinație	Suprafața construită	Nr. niveluri	Nr. CF	Constr. cu acte (DA/NU)
629	Tarla: 65, Parcela: 501/21/10/1				5500	E		65	501/21/10/1	A	5500						

2. PROPRIETATEA / POSESIA													
Titularul dreptului / posesiei			Data nașterii / CUI	Domiciliu / Sediul	Cota parte	Identificator entitate asociată	Cotă parte teren UI	Mod de dobândire	Act juridic			Obs. privitoare la proprietar	
Nume / Denumire	Inițiala tatălui	Prenume							Tip act	Nr. act / data	Emitent		
DOBOS		GIZELLA	05.11.1914	Loc. Cozmeni, Nr.529, Jud. Harghita	1/1	629	Reconstituire	act normativ	69596 / 27.05.2003	C.J. PSDDPAT HARGHITA	Proprietar decedat		

3. SARCINI / DEZMEMBRĂMINTE													
Titular			Data nașterii / CUI	Domiciliu / Sediul	Tipul sarcinii sau al dezmembrămintelor dreptului de proprietate	Cota parte	Identificator entitate asociată	Act juridic			Valoare ipotecă	Tip monedă	
Nume / Denumire	Inițiala tatălui	Prenume						Tip act	Nr. act / data	Emitent			
-	-	-	-	-	-	-	-	-	-	-	-	-	

4. NOTĂRI, PROCESE, INTERDICȚII					5. OBSERVAȚII		
Tipul notării	Tip act	Nr. act/ data	Emitent	Identificator entitate asociată	Imobil împrejmuit/ neîmprejmuit	Imobil contestat/ necontestat	Alte observații
-	-	-	-	-	Neîmprejmuit		Imobilul se compune din parcela nr. 485/22/27, tarla nr. 62, in suprafata de 5500 mp , de pe TP. 69596. Nr. parcela 485/22/27, tarla nr. 62, este gresit, nr. parcela corect 501/21/10/1, nr. tarla corect 65. Suprafata de 620 mp face obiectul sectoarelor necontractate.



REGISTRUL CADASTRAL AL IMOBILELOR

ANEXA Nr. 2

UAT Cozmeni
Zonă cooperativizată (Co)


Sector cadastral nr. 3

1. DESCRIEREA IMOBILULUI																	
DATE TEREN												DATE CONSTRUCȚII					
Identificator teren	Adresă imobil	Număr cadastral	Nr. CF	Id.ETERRA	Suprafața măsurată	Intravilan / extra.(I/E)	Nr. top.	Nr. tarla	Nr. parcelă	Categorie folosință	Suprafața parcelă	Identificator construcție	Cod grupă destinație	Suprafața construită	Nr. niveluri	Nr. CF	Constr. cu acte (DA/NU)
630	Tarla: 65, Parcela: 501/21/10/2				2000	E		65	501/21/10/2	A	2000						

2. PROPRIETATEA / POSESIA													
Titularul dreptului / posesiei			Data nașterii / CUI	Domiciliu / Sediul	Cota parte	Identificator entitate asociată	Cotă parte teren UI	Mod de dobândire	Act juridic			Obs. privitoare la proprietar	
Nume / Denumire	Inițiala tatălui	Prenume							Tip act	Nr. act / data	Emitent		
DOBOS		GIZELLA	05.11.1914	Loc. Cozmeni, Nr.529, Jud. Harghita	1/1	630		Reconstituire	act normativ	69595 / 27.05.2003	C.J. PSDDPAT HARGHITA	Proprietar decedat	

3. SARCINI / DEZMEMBRĂMINTE													
Titular			Data nașterii / CUI	Domiciliu / Sediul	Tipul sarcinii sau al dezmembrămintelor dreptului de proprietate	Cota parte	Identificator entitate asociată	Act juridic			Valoare ipotecă	Tip monedă	
Nume / Denumire	Inițiala tatălui	Prenume						Tip act	Nr. act / data	Emitent			
-	-	-	-	-	-	-	-	-	-	-	-	-	

4. NOTĂRI, PROCESE, INTERDICȚII					5. OBSERVAȚII		
Tipul notării	Tip act	Nr. act/ data	Emitent	Identificator entitate asociată	Imobil împrejmuit/ neîmprejmuit	Imobil contestat/ necontestat	Alte observații
-	-	-	-	-	Neîmprejmuit		Imobilul se compune din parcela nr. 485/22/31, tarla nr. 62, in suprafata de 2000 mp , de pe TP. 69595. Nr. parcela 485/22/31, tarla nr. 62, este gresit, nr. parcela corect 501/21/10/2, nr. tarla corect 65. Suprafata de 16 mp face obiectul sectoarelor necontractate.



REGISTRUL CADASTRAL AL IMOBILELOR

ANEXA Nr. 2


UAT Cozmeni
Zonă cooperativizată (Co)

Sector cadastral nr. 3


1. DESCRIEREA IMOBILULUI																	
DATE TEREN												DATE CONSTRUCȚII					
Identificator teren	Adresă imobil	Număr cadastral	Nr. CF	Id.ETERRA	Suprafața măsurată	Intravilan / extra.(I/E)	Nr. top.	Nr. tarla	Nr. parcelă	Categorie folosință	Suprafața parcelă	Identificator construcție	Cod grupă destinație	Suprafața construită	Nr. niveluri	Nr. CF	Constr. cu acte (DA/NU)
631	Tarla: 65, Parcela: 501/21/10/3				1700	E		65	501/21/10/3	A	1700						

2. PROPRIETATEA / POSESIA													
Titularul dreptului / posesiei			Data nașterii / CUI	Domiciliu / Sediul	Cota parte	Identificator entitate asociată	Cotă parte teren UI	Mod de dobândire	Act juridic			Obs. privitoare la proprietar	
Nume / Denumire	Inițiala tatălui	Prenume							Tip act	Nr. act / data	Emitent		
DOBOS		GIZELLA	05.11.1914	Loc. Cozmeni, Nr.529, Jud. Harghita	1/1	631	Reconstituire	act normativ	71056 / 09.07.2003	C.J. PSDDPAT HARGHITA	Proprietar decedat		
BOGA		AVRAM	01.06.1927	Loc. Ditrau, Str. Petőfi Sándor, Nr.20, Jud. Harghita							Proprietar decedat		
FORRO		GEZA		Loc. Neidentificata, Jud. Harghita							Lipsă CNP.		
BORBÉLY		MIHAIL	15.09.1930	Loc. Cozmeni, Nr.339, Jud. Harghita							Proprietar decedat		
MÁTYÁS		ELISABETA	02.12.1925	Loc. Cozmeni, Jud. Harghita							Proprietar decedat		

3. SARCINI / DEZMEMBRĂMINTE												
Titular			Data nașterii / CUI	Domiciliu / Sediul	Tipul sarcinii sau al dezmembrămintelor dreptului de proprietate	Cota parte	Identificator entitate asociată	Act juridic			Valoare ipotecă	Tip monedă
Nume / Denumire	Inițiala tatălui	Prenume						Tip act	Nr. act / data	Emitent		
-	-	-	-	-	-	-	-	-	-	-	-	-



4. NOTĂRI, PROCESE, INTERDICȚII					5. OBSERVAȚII		
Tipul notării	Tip act	Nr. act/ data	Emitent	Identificator entitate asociată	Imobil împrejmuit/ neîmprejmuit	Imobil contestat/ necontestat	Alte observații
-	-	-	-	-	Neîmprejmuit		<p>Imobilul se compune din parcela nr. 1033/72/2, tarla nr. 123, in suprafata de 1241 mp , de pe TP si din parcela nr. 748/41/9, tarla nr. 93, in suprafata de 459 mp , de pe TP. 71056. Nr. parcela 1033/72/2, tarla nr. 123 si parcela nr. 748/41/9, tarla nr. 93 este gresit, nr. parcela corect 501/21/10/3, nr. tarla corect 65.</p> <p>Suprafata de 1000 mp a fost intabulata in sectorul nr.2, nr.ID. 28 si suprafata de 3381 mp a fost intabulata in sectorul nr.23, nr.ID. 208 si suprafata de 1400 mp a fost intabulata in sectorul nr.38, nr.ID. 609. Suprafata de 13927 mp face obiectul sectoarelor necontractate.</p>



REGISTRUL CADASTRAL AL IMOBILELOR

ANEXA Nr. 2

UAT Cozmeni
Zonă cooperativizată (Co)


Sector cadastral nr. 3

1. DESCRIEREA IMOBILULUI																	
DATE TEREN												DATE CONSTRUCȚII					
Identificator teren	Adresă imobil	Număr cadastral	Nr. CF	Id.ETERRA	Suprafața măsurată	Intravilan / extra.(// E)	Nr. top.	Nr. tarla	Nr. parcelă	Categorie folosință	Suprafață parcelă	Identificator construcție	Cod grupă destinație	Suprafața construită	Nr. niveluri	Nr. CF	Constr. cu acte (DA/NU)
632	Tarla: 65, Parcela: 501/21/11				12500	E		65	501/21/11	A	12500						

2. PROPRIETATEA / POSESIA													
Titularul dreptului / posesiei			Data nașterii / CUI	Domiciliu / Sediu	Cota parte	Identificator entitate asociată	Cotă parte teren UI	Mod de dobândire	Act juridic			Obs. privitoare la proprietar	
Nume / Denumire	Inițiala tatălui	Prenume							Tip act	Nr. act / data	Emitent		
ÁBRAHÁM		FERENC	22.05.1919	Loc. Cozmeni, Nr.458, Jud. Harghita	1/1	632		Lege	act administrativ	6 / 25.02.2020	Primăria Comunei Cozmeni	Proprietar decedat; Lipsă CNP.	

3. SARCINI / DEZMEMBRĂMINTE													
Titular			Data nașterii / CUI	Domiciliu / Sediu	Tipul sarcinii sau al dezmembrămintelor dreptului de proprietate	Cota parte	Identificator entitate asociată	Act juridic			Valoare ipotecă	Tip monedă	
Nume / Denumire	Inițiala tatălui	Prenume						Tip act	Nr. act / data	Emitent			
-	-	-	-	-	-	-	-	-	-	-	-	-	

4. NOTĂRI, PROCESE, INTERDICȚII					5. OBSERVAȚII		
Tipul notării	Tip act	Nr. act/ data	Emitent	Identificator entitate asociată	Imobil împrejmuit/ neîmprejmuit	Imobil contestat/ necontestat	Alte observații
-	-	-	-	-	Neîmprejmuit		



REGISTRUL CADASTRAL AL IMOBILELOR

ANEXA Nr. 2

UAT Cozmeni
Zonă cooperativizată (Co)


Sector cadastral nr. 3

1. DESCRIEREA IMOBILULUI																	
DATE TEREN												DATE CONSTRUCȚII					
Identificator teren	Adresă imobil	Număr cadastral	Nr. CF	Id.ETERRA	Suprafața măsurată	Intravilan / extra.(I/E)	Nr. top.	Nr. tarla	Nr. parcelă	Categorie folosință	Suprafața parcelă	Identificator construcție	Cod grupă destinație	Suprafața construită	Nr. niveluri	Nr. CF	Constr. cu acte (DA/NU)
633	Tarla: 65, Parcela: 501/21/12/1				13500	E		65	501/21/12/1	A	13500						

2. PROPRIETATEA / POSESIA													
Titularul dreptului / posesiei			Data nașterii / CUI	Domiciliu / Sediu	Cota parte	Identificator entitate asociată	Cotă parte teren UI	Mod de dobândire	Act juridic			Obs. privitoare la proprietar	
Nume / Denumire	Inițiala tatălui	Prenume							Tip act	Nr. act / data	Emitent		
LESTYÁN		CLARA	30.11.1934	Loc. Cozmeni, Nr.366, Jud. Harghita	1/1	633		Lege	act administrativ	7 / 25.02.2020	Primăria Comunei Cozmeni	Proprietar decedat	

3. SARCINI / DEZMEMBRĂMINTE													
Titular			Data nașterii / CUI	Domiciliu / Sediu	Tipul sarcinii sau al dezmembrămintelor dreptului de proprietate	Cota parte	Identificator entitate asociată	Act juridic			Valoare ipotecă	Tip monedă	
Nume / Denumire	Inițiala tatălui	Prenume						Tip act	Nr. act / data	Emitent			
-	-	-	-	-	-	-	-	-	-	-	-	-	

4. NOTĂRI, PROCESE, INTERDICȚII					5. OBSERVAȚII		
Tipul notării	Tip act	Nr. act/ data	Emitent	Identificator entitate asociată	Imobil împrejmuit/ neîmprejmuit	Imobil contestat/ necontestat	Alte observații
-	-	-	-	-	Neîmprejmuit		



REGISTRUL CADASTRAL AL IMOBILELOR

ANEXA Nr. 2

UAT Cozmeni
Zonă cooperativizată (Co)


Sector cadastral nr. 3

1. DESCRIEREA IMOBILULUI																	
DATE TEREN												DATE CONSTRUCȚII					
Identificator teren	Adresă imobil	Număr cadastral	Nr. CF	Id.ETERRA	Suprafața măsurată	Intravilan / extra.(I/E)	Nr. top.	Nr. tarla	Nr. parcelă	Categorie folosință	Suprafața parcelă	Identificator construcție	Cod grupă destinație	Suprafața construită	Nr. niveluri	Nr. CF	Constr. cu acte (DA/NU)
634	Tarla: 65, Parcela: 501/21/12/2				1200	E		65	501/21/12/2	A	1200						

2. PROPRIETATEA / POSESIA													
Titularul dreptului / posesiei			Data nașterii / CUI	Domiciliu / Sediul	Cota parte	Identificator entitate asociată	Cotă parte teren UI	Mod de dobândire	Act juridic			Obs. privitoare la proprietar	
Nume / Denumire	Inițiala tatălui	Prenume							Tip act	Nr. act / data	Emitent		
LESTYAN		LUCACI-IULIU	11.08.1932	Loc. Cozmeni, Nr.366, Jud. Harghita	1/1	634	Lege	act administrativ	8 / 25.02.2020	Primăria Comunei Cozmeni	Proprietar decedat		
LESTYÁN		LAURENȚIU	01.12.1926	Loc. Miercurea Ciuc, Str. Pictor Nagy Imre, Nr.25, Jud. Harghita							Proprietar decedat		

3. SARCINI / DEZMEMBRĂMINTE												
Titular			Data nașterii / CUI	Domiciliu / Sediul	Tipul sarcinii sau al dezmembrămintelor dreptului de proprietate	Cota parte	Identificator entitate asociată	Act juridic			Valoare ipotecă	Tip monedă
Nume / Denumire	Inițiala tatălui	Prenume						Tip act	Nr. act / data	Emitent		
-	-	-	-	-	-	-	-	-	-	-	-	-

4. NOTĂRI, PROCESE, INTERDICȚII					5. OBSERVAȚII		
Tipul notării	Tip act	Nr. act/ data	Emitent	Identificator entitate asociată	Imobil împrejmuit/ neîmprejmuit	Imobil contestat/ necontestat	Alte observații
-	-	-	-	-	Neîmprejmuit		



REGISTRUL CADASTRAL AL IMOBILELOR

ANEXA Nr. 2

UAT Cozmeni
Zonă cooperativizată (Co)


Sector cadastral nr. 3

1. DESCRIEREA IMOBILULUI																	
DATE TEREN												DATE CONSTRUCȚII					
Identificator teren	Adresă imobil	Număr cadastral	Nr. CF	Id.ETERRA	Suprafața măsurată	Intravilan / extra.(I/E)	Nr. top.	Nr. tarla	Nr. parcelă	Categorie folosință	Suprafață parcelă	Identificator construcție	Cod grupă destinație	Suprafața construită	Nr. niveluri	Nr. CF	Constr. cu acte (DA/NU)
635	Tarla: 62, Parcela: 487				6330	E		62	487	DR	6330						

2. PROPRIETATEA / POSESIA													
Titularul dreptului / posesiei			Data nașterii / CUI	Domiciliu / Sediu	Cota parte	Identificator entitate asociată	Cotă parte teren UI	Mod de dobândire	Act juridic			Obs. privitoare la proprietar	
Nume / Denumire	Inițiala tatălui	Prenume							Tip act	Nr. act / data	Emitent		
UAT COZMENI			9999999999-999	Loc. Cozmeni, Jud. Harghita	1/1	635		Lege	act normativ	LEGEA7 / 13.03.1996	PARLAMENT	Proprietar neidentificat.	

3. SARCINI / DEZMEMBRĂMINTE													
Titular			Data nașterii / CUI	Domiciliu / Sediu	Tipul sarcinii sau al dezmembrămintelor dreptului de proprietate	Cota parte	Identificator entitate asociată	Act juridic			Valoare ipotecă	Tip monedă	
Nume / Denumire	Inițiala tatălui	Prenume						Tip act	Nr. act / data	Emitent			
-	-	-	-	-	-	-	-	-	-	-	-	-	

4. NOTĂRI, PROCESE, INTERDICȚII					5. OBSERVAȚII		
Tipul notării	Tip act	Nr. act / data	Emitent	Identificator entitate asociată	Imobil împrejmuit / neîmprejmuit	Imobil contestat / necontestat	Alte observații
-	-	-	-	-	Neîmprejmuit		



REGISTRUL CADASTRAL AL IMOBILELOR

ANEXA Nr. 2

UAT Cozmeni
Zonă cooperativizată (Co)


Sector cadastral nr. 3

1. DESCRIEREA IMOBILULUI																	
DATE TEREN												DATE CONSTRUCȚII					
Identificator teren	Adresă imobil	Număr cadastral	Nr. CF	Id.ETERRA	Suprafața măsurată	Intravilan / extra.(I/E)	Nr. top.	Nr. tarla	Nr. parcelă	Categorie folosință	Suprafață parcelă	Identificator construcție	Cod grupă destinație	Suprafața construită	Nr. niveluri	Nr. CF	Constr. cu acte (DA/NU)
636	Tarla: 65, Parcela: 501/21/13				4900	E		65	501/21/13	A	4900						

2. PROPRIETATEA / POSESIA													
Titularul dreptului / posesiei			Data nașterii / CUI	Domiciliu / Sediu	Cota parte	Identificator entitate asociată	Cotă parte teren UI	Mod de dobândire	Act juridic			Obs. privitoare la proprietar	
Nume / Denumire	Inițiala tatălui	Prenume							Tip act	Nr. act / data	Emitent		
BÁLINT		REGINA-JANKA	06.09.1941	Loc. Cozmeni, Nr.385, Jud. Harghita	1/1	636		Reconstituire	act normativ	90789 / 05.10.2005	C.J. PSDDPAT HARGHITA		

3. SARCINI / DEZMEMBRĂMINTE													
Titular			Data nașterii / CUI	Domiciliu / Sediu	Tipul sarcinii sau al dezmembrămintelor dreptului de proprietate	Cota parte	Identificator entitate asociată	Act juridic			Valoare ipotecă	Tip monedă	
Nume / Denumire	Inițiala tatălui	Prenume						Tip act	Nr. act / data	Emitent			
-	-	-	-	-	-	-	-	-	-	-	-	-	

4. NOTĂRI, PROCESE, INTERDICȚII					5. OBSERVAȚII		
Tipul notării	Tip act	Nr. act/ data	Emitent	Identificator entitate asociată	Imobil împrejmuit/ neîmprejmuit	Imobil contestat/ necontestat	Alte observații
-	-	-	-	-	Neîmprejmuit		



REGISTRUL CADASTRAL AL IMOBILELOR

ANEXA Nr. 2

UAT Cozmeni
Zonă cooperativizată (Co)


Sector cadastral nr. 3

1. DESCRIEREA IMOBILULUI																	
DATE TEREN												DATE CONSTRUCȚII					
Identificator teren	Adresă imobil	Număr cadastral	Nr. CF	Id.ETERRA	Suprafața măsurată	Intravilan / extra.(I/E)	Nr. top.	Nr. tarla	Nr. parcelă	Categorie folosință	Suprafața parcelă	Identificator construcție	Cod grupă destinație	Suprafața construită	Nr. niveluri	Nr. CF	Constr. cu acte (DA/NU)
637	Tarla: 65, Parcela: 489				4292	E		65	489	HR	4292						

2. PROPRIETATEA / POSESIA													
Titularul dreptului / posesiei			Data nașterii / CUI	Domiciliu / Sediul	Cota parte	Identificator entitate asociată	Cotă parte teren UI	Mod de dobândire	Act juridic			Obs. privitoare la proprietar	
Nume / Denumire	Inițiala tatălui	Prenume							Tip act	Nr. act / data	Emitent		
STATUL ROMÂN			9999999999-999		1/1	637		Lege	act normativ	Lege Nr. 138 / 27.04.2004	PARLAMENT	Lipsă CUI.	
AGENCIA NATIONALA DE IMBUNATĂȚIRI FUNCiare			29496132	Loc. Miercurea Ciuc, Str. Bolyai, Nr.21, Jud. Harghita	1/1	637		Lege	act normativ	HG 1574 / 04.12.2008	ANIF		

3. SARCINI / DEZMEMBRĂMINTE												
Titular			Data nașterii / CUI	Domiciliu / Sediul	Tipul sarcinii sau al dezmembrămintelor dreptului de proprietate	Cota parte	Identificator entitate asociată	Act juridic			Valoare ipotecă	Tip monedă
Nume / Denumire	Inițiala tatălui	Prenume						Tip act	Nr. act / data	Emitent		
-	-	-	-	-	-	-	-	-	-	-	-	-

4. NOTĂRI, PROCESE, INTERDICȚII					5. OBSERVAȚII		
Tipul notării	Tip act	Nr. act / data	Emitent	Identificator entitate asociată	Imobil împrejmuit / neîmprejmuit	Imobil contestat / necontestat	Alte observații
-	-	-	-	-	Neîmprejmuit		



REGISTRUL CADASTRAL AL IMOBILELOR

ANEXA Nr. 2

UAT Cozmeni
Zonă cooperativizată (Co)


Sector cadastral nr. 3

1. DESCRIEREA IMOBILULUI																	
DATE TEREN												DATE CONSTRUCȚII					
Identificator teren	Adresă imobil	Număr cadastral	Nr. CF	Id.ETERRA	Suprafața măsurată	Intravilan / extra.(I/E)	Nr. top.	Nr. tarla	Nr. parcelă	Categorie folosință	Suprafața parcelă	Identificator construcție	Cod grupă destinație	Suprafața construită	Nr. niveluri	Nr. CF	Constr. cu acte (DA/NU)
638	Tarla: 62, Parcela: 485/22/1	212	82/N	50180	34590	E		62	485/22/1	A	34590						

2. PROPRIETATEA / POSESIA													
Titularul dreptului / posesiei			Data nașterii / CUI	Domiciliu / Sediul	Cota parte	Identificator entitate asociată	Cotă parte teren UI	Mod de dobândire	Act juridic			Obs. privitoare la proprietar	
Nume / Denumire	Inițiala tatălui	Prenume							Tip act	Nr. act / data	Emitent		
MIKLOSI		ATTILA	19.11.1967	Loc. Sânmartin, Jud. Harghita	1/1	638	Convenție	act notarial	Contract de vanzare cumparare nr.147 / 25.02.2011	B.N.P.Comsia Alexandru			
MIKLOSI		ZSUZSANNA		Loc. Sânmartin, Jud. Harghita							Lipsă CNP		

3. SARCINI / DEZMEMBRĂMINTE												
Titular			Data nașterii / CUI	Domiciliu / Sediul	Tipul sarcinii sau al dezmembrămintelor dreptului de proprietate	Cota parte	Identificator entitate asociată	Act juridic			Valoare ipotecă	Tip monedă
Nume / Denumire	Inițiala tatălui	Prenume						Tip act	Nr. act / data	Emitent		
-	-	-	-	-	-	-	-	-	-	-	-	-

4. NOTĂRI, PROCESE, INTERDICȚII					5. OBSERVAȚII		
Tipul notării	Tip act	Nr. act/ data	Emitent	Identificator entitate asociată	Imobil împrejmuit/ neîmprejmuit	Imobil contestat/ necontestat	Alte observații
-	-	-	-	-	Neîmprejmuit		



REGISTRUL CADASTRAL AL IMOBILELOR

ANEXA Nr. 2

UAT Cozmeni
Zonă cooperativizată (Co)


Sector cadastral nr. 3

1. DESCRIEREA IMOBILULUI																	
DATE TEREN												DATE CONSTRUCȚII					
Identificator teren	Adresă imobil	Număr cadastral	Nr. CF	Id.ETERRA	Suprafața măsurată	Intravilan / extra.(// E)	Nr. top.	Nr. tarla	Nr. parcelă	Categorie folosință	Suprafața parcelă	Identificator construcție	Cod grupă destinație	Suprafața construită	Nr. niveluri	Nr. CF	Constr. cu acte (DA/NU)
639	Tarla: 62, Parcela: 485/22/2	317	118/N	50181	19770	E		62	485/22/2	A	19770						

2. PROPRIETATEA / POSESIA													
Titularul dreptului / posesiei			Data nașterii / CUI	Domiciliu / Sediul	Cota parte	Identificator entitate asociată	Cotă parte teren UI	Mod de dobândire	Act juridic			Obs. privitoare la proprietar	
Nume / Denumire	Inițiala tatălui	Prenume							Tip act	Nr. act / data	Emitent		
MIKLOSI		ATTILA	19.11.1967	Loc. Sânmartin, Jud. Harghita	5/6	639		Convenție	act notarial	Contract de vanzare cumparare nr.146 / 25.02.2011	B.N.P.Comsia Alexandru		
MIKLOSI		ZSUZSANNA		Loc. Sânmartin, Jud. Harghita								Lipsă CNP	
MIKLOSI		ATTILA	19.11.1967	Loc. Sânmartin, Jud. Harghita	1/6	639		Convenție	act notarial	Contract de vanzare-cumparare nr.837 / 07.11.2011	B.N.P.COMSIA ALEXANDRU		
MIKLOSI		ZSUZSANNA		Loc. Sânmartin, Jud. Harghita								Lipsă CNP	

3. SARCINI / DEZMEMBRĂMINTE												
Titular			Data nașterii / CUI	Domiciliu / Sediul	Tipul sarcinii sau al dezmembrămintelor dreptului de proprietate	Cota parte	Identificator entitate asociată	Act juridic			Valoare ipotecă	Tip monedă
Nume / Denumire	Inițiala tatălui	Prenume						Tip act	Nr. act / data	Emitent		
-	-	-	-	-	-	-	-	-	-	-	-	-

4. NOTĂRI, PROCESE, INTERDICȚII					5. OBSERVAȚII		
Tipul notării	Tip act	Nr. act/ data	Emitent	Identificator entitate asociată	Imobil împrejmuit/ neîmprejmuit	Imobil contestat/ necontestat	Alte observații
-	-	-	-	-	Neîmprejmuit		



REGISTRUL CADASTRAL AL IMOBILELOR

ANEXA Nr. 2

UAT Cozmeni
Zonă cooperativizată (Co)

Sector cadastral nr. 3

1. DESCRIEREA IMOBILULUI																	
DATE TEREN												DATE CONSTRUCȚII					
Identificator teren	Adresă imobil	Număr cadastral	Nr. CF	Id.ETERRA	Suprafața măsurată	Intravilan / extra.(// E)	Nr. top.	Nr. tarla	Nr. parcelă	Categorie folosință	Suprafață parcelă	Identificator construcție	Cod grupă destinație	Suprafața construită	Nr. niveluri	Nr. CF	Constr. cu acte (DA/NU)
640	Tarla: 62, Parcela: 485/22/3				2770	E		62	485/22/3	A	2770						

2. PROPRIETATEA / POSESIA																
Titularul dreptului / posesiei			Data nașterii / CUI	Domiciliu / Sediul	Cota parte	Identificator entitate asociată	Cotă parte teren UI	Mod de dobândire	Act juridic			Obs. privitoare la proprietar				
Nume / Denumire	Inițiala tatălui	Prenume							Tip act	Nr. act / data	Emitent					
ERŐSS		IGNAȚIE	27.05.1933	Loc. Cozmeni, Nr.451, Jud. Harghita	1/1	640	Reconstituire	act normativ	71044 / 09.07.2003	C.J. PSDDPAT HARGHITA	Proprietar decedat					
ERŐSS		ECATERINA	08.11.1949	Loc. Baile Tusnad, Al. Jókai Mór, Nr.31, Ap.4, Jud. Harghita												
CIOCAN		IULIANA	05.11.1936	Loc. Brasov, Str. HARMANULUI, Nr.19, Bl.31BIS, Sc.B, Ap.6, Jud. Brașov												
PALADE		ROZALIA	26.02.1940	Loc. Brasov, Str. I Creanga, Nr.11, Bl.4, Sc. A, Ap.5, Jud. Brașov												

3. SARCINI / DEZMEMBRĂMINTE																
Titular			Data nașterii / CUI	Domiciliu / Sediul	Tipul sarcinii sau al dezmembrămintelor dreptului de proprietate	Cota parte	Identificator entitate asociată	Act juridic			Valoare ipotecă	Tip monedă				
Nume / Denumire	Inițiala tatălui	Prenume						Tip act	Nr. act / data	Emitent						
-	-	-	-	-	-	-	-	-	-	-	-	-				

4. NOTĂRI, PROCESE, INTERDICȚII					5. OBSERVAȚII		
Tipul notării	Tip act	Nr. act / data	Emitent	Identificator entitate asociată	Imobil împrejmuit / neîmprejmuit	Imobil contestat / necontestat	Alte observații
-	-	-	-	-	Neîmprejmuit		Imobilul se compune din parcela nr. 485/22/38, tarla nr. 62, in suprafata de 2770 mp , de pe TP. 71044. Nr. parcela 485/22/38, este gresit, nr. parcela corect 485/22/3. Suprafata de 398 mp face obiectul sectoarelor necontractate.



REGISTRUL CADASTRAL AL IMOBILELOR

ANEXA Nr. 2

UAT Cozmeni
Zonă cooperativizată (Co)


Sector cadastral nr. 3

1. DESCRIEREA IMOBILULUI																	
DATE TEREN												DATE CONSTRUCȚII					
Identificator teren	Adresă imobil	Număr cadastral	Nr. CF	Id.ETERRA	Suprafața măsurată	Intravilan / extra.(I/E)	Nr. top.	Nr. tarla	Nr. parcelă	Categorie folosință	Suprafața parcelă	Identificator construcție	Cod grupă destinație	Suprafața construită	Nr. niveluri	Nr. CF	Constr. cu acte (DA/NU)
641	Tarla: 62, Parcela: 485/22/4				7410	E		62	485/22/4	A	7410						

2. PROPRIETATEA / POSESIA																
Titularul dreptului / posesiei			Data nașterii / CUI	Domiciliu / Sediul	Cota parte	Identificator entitate asociată	Cotă parte teren UI	Mod de dobândire	Act juridic			Obs. privitoare la proprietar				
Nume / Denumire	Inițiala tatălui	Prenume							Tip act	Nr. act / data	Emitent					
ERŐSS		IGNAȚIE	27.05.1933	Loc. Cozmeni, Nr.451, Jud. Harghita	1/1	641	Reconstituire	act normativ	71045 / 09.07.2003	C.J. PSDDPAT HARGHITA	Proprietar decedat					
CIOCAN		IULIANA	05.11.1936	Loc. Brasov, Str. HARMANULUI, Nr.19, Bl.31BIS, Sc.B, Ap.6, Jud. Brașov												
PALADE		ROZALIA	26.02.1940	Loc. Brasov, Str. I Creanga, Nr.11, Bl.4, Sc. A, Ap.5, Jud. Brașov												
ERŐSS		ECATERINA	08.11.1949	Loc. Baile Tusnad, Al. Jókai Mór, Nr.31, Ap.4, Jud. Harghita												

3. SARCINI / DEZMEMBRĂMINTE																
Titular			Data nașterii / CUI	Domiciliu / Sediul	Tipul sarcinii sau al dezmembrămintelor dreptului de proprietate	Cota parte	Identificator entitate asociată	Act juridic			Valoare ipotecă	Tip monedă				
Nume / Denumire	Inițiala tatălui	Prenume						Tip act	Nr. act / data	Emitent						
-	-	-	-	-	-	-	-	-	-	-	-	-				

4. NOTĂRI, PROCESE, INTERDICȚII					5. OBSERVAȚII		
Tipul notării	Tip act	Nr. act/data	Emitent	Identificator entitate asociată	Imobil împrejmuit/ neîmprejmuit	Imobil contestat/ necontestat	Alte observații
-	-	-	-	-	Neîmprejmuit		Imobilul se compune din parcela nr. 485/22/39, tarla nr. 62, in suprafata de 7410 mp , de pe TP. 71045. Nr. parcela 485/22/39, este gresit, nr. parcela corect 485/22/4, nr. tarla corect 62. Suprafata de 750 mp face obiectul sectoarelor necontractate.



REGISTRUL CADASTRAL AL IMOBILELOR

ANEXA Nr. 2

UAT Cozmeni
Zonă cooperativizată (Co)


Sector cadastral nr. 3

1. DESCRIEREA IMOBILULUI																	
DATE TEREN												DATE CONSTRUCȚII					
Identificator teren	Adresă imobil	Număr cadastral	Nr. CF	Id.ETERRA	Suprafața măsurată	Intravilan / extra.(I/E)	Nr. top.	Nr. tarla	Nr. parcelă	Categorie folosință	Suprafață parcelă	Identificator construcție	Cod grupă destinație	Suprafața construită	Nr. niveluri	Nr. CF	Constr. cu acte (DA/NU)
642	Tarla: 62, Parcela: 485/22/5				8790	E		62	485/22/5	A	8790						

2. PROPRIETATEA / POSESIA													
Titularul dreptului / posesiei			Data nașterii / CUI	Domiciliu / Sediul	Cota parte	Identificator entitate asociată	Cotă parte teren UI	Mod de dobândire	Act juridic			Obs. privitoare la proprietar	
Nume / Denumire	Inițiala tatălui	Prenume							Tip act	Nr. act / data	Emitent		
CSEDŐ		ANA	22.04.1931	Loc. Crizbav, Nr.105, Jud. Brașov	1/1	642		Reconstituire	act normativ	67057 / 12.04.2003	C.J. PSDDPAT HARGHITA	Proprietar decedat	

3. SARCINI / DEZMEMBRĂMINTE													
Titular			Data nașterii / CUI	Domiciliu / Sediul	Tipul sarcinii sau al dezmembrămintelor dreptului de proprietate	Cota parte	Identificator entitate asociată	Act juridic			Valoare ipotecă	Tip monedă	
Nume / Denumire	Inițiala tatălui	Prenume						Tip act	Nr. act / data	Emitent			
-	-	-	-	-	-	-	-	-	-	-	-	-	

4. NOTĂRI, PROCESE, INTERDICȚII					5. OBSERVAȚII		
Tipul notării	Tip act	Nr. act / data	Emitent	Identificator entitate asociată	Imobil împrejmuit / neîmprejmuit	Imobil contestat / necontestat	Alte observații
-	-	-	-	-	Neîmprejmuit		Imobilul se compune din parcela nr. 429/4/21, tarla nr. 54, in suprafata de 2450 mp , de pe TP. si din parcela nr. 501/21/25, tarla nr. 65, in suprafata de 6340 mp , de pe TP. 67057. Nr. parcela 429/4/21, tarla nr. 54, si nr. parcela 501/21/25, tarla nr. 65 este gresit, nr. parcela corect 485/22/5, nr. tarla corect 62. Suprafata de 238 mp face obiectul sectoarelor necontractate.



REGISTRUL CADASTRAL AL IMOBILELOR

ANEXA Nr. 2

UAT Cozmeni
Zonă cooperativizată (Co)

Sector cadastral nr. 3

1. DESCRIEREA IMOBILULUI																	
DATE TEREN												DATE CONSTRUCȚII					
Identificator teren	Adresă imobil	Număr cadastral	Nr. CF	Id.ETERRA	Suprafața măsurată	Intravilan / extra.(I/E)	Nr. top.	Nr. tarla	Nr. parcelă	Categorie folosință	Suprafață parcelă	Identificator construcție	Cod grupă destinație	Suprafața construită	Nr. niveluri	Nr. CF	Constr. cu acte (DA/NU)
643	Tarla: 62, Parcela: 485/22/6				11000	E		62	485/22/6	A	11000						

2. PROPRIETATEA / POSESIA													
Titularul dreptului / posesiei			Data nașterii / CUI	Domiciliu / Sediu	Cota parte	Identificator entitate asociată	Cotă parte teren UI	Mod de dobândire	Act juridic			Obs. privitoare la proprietar	
Nume / Denumire	Inițiala tatălui	Prenume							Tip act	Nr. act / data	Emitent		
CSEDŌ		ANA	22.04.1931	Loc. Crizbav, Nr.105, Jud. Brașov	1/1	643		Reconstituire	act normativ	105144 / 13.04.2010	C.J. PSDDPAT HARGHITA	Proprietar decedat	

3. SARCINI / DEZMEMBRĂMINTE													
Titular			Data nașterii / CUI	Domiciliu / Sediu	Tipul sarcinii sau al dezmembrămintelor dreptului de proprietate	Cota parte	Identificator entitate asociată	Act juridic			Valoare ipotecă	Tip monedă	
Nume / Denumire	Inițiala tatălui	Prenume						Tip act	Nr. act / data	Emitent			
-	-	-	-	-	-	-	-	-	-	-	-	-	

4. NOTĂRI, PROCESE, INTERDICȚII					5. OBSERVAȚII		
Tipul notării	Tip act	Nr. act/ data	Emitent	Identificator entitate asociată	Imobil împrejmuit/ neîmprejmuit	Imobil contestat/ necontestat	Alte observații
-	-	-	-	-	Neîmprejmuit		



REGISTRUL CADASTRAL AL IMOBILELOR

ANEXA Nr. 2

UAT Cozmeni
Zonă cooperativizată (Co)


Sector cadastral nr. 3

1. DESCRIEREA IMOBILULUI																	
DATE TEREN												DATE CONSTRUCȚII					
Identificator teren	Adresă imobil	Număr cadastral	Nr. CF	Id.ETERRA	Suprafața măsurată	Intravilan / extra.(I/E)	Nr. top.	Nr. tarla	Nr. parcelă	Categorie folosință	Suprafață parcelă	Identificator construcție	Cod grupă destinație	Suprafața construită	Nr. niveluri	Nr. CF	Constr. cu acte (DA/NU)
644	Tarla: 62, Parcela: 485/22/7				2080	E		62	485/22/7	A	2080						

2. PROPRIETATEA / POSESIA													
Titularul dreptului / posesiei			Data nașterii / CUI	Domiciliu / Sediu	Cota parte	Identificator entitate asociată	Cotă parte teren UI	Mod de dobândire	Act juridic			Obs. privitoare la proprietar	
Nume / Denumire	Inițiala tatălui	Prenume							Tip act	Nr. act / data	Emitent		
SĂNTA		JULIU	11.04.1937	Loc. Cozmeni, Nr.220, Jud. Harghita	1/1	644		Lege	act administrativ	9 / 25.02.2020	Primăria Comunei Cozmeni	Proprietar decedat	

3. SARCINI / DEZMEMBRĂMINTE													
Titular			Data nașterii / CUI	Domiciliu / Sediu	Tipul sarcinii sau al dezmembrămintelor dreptului de proprietate	Cota parte	Identificator entitate asociată	Act juridic			Valoare ipotecă	Tip monedă	
Nume / Denumire	Inițiala tatălui	Prenume						Tip act	Nr. act / data	Emitent			
-	-	-	-	-	-	-	-	-	-	-	-	-	

4. NOTĂRI, PROCESE, INTERDICȚII					5. OBSERVAȚII		
Tipul notării	Tip act	Nr. act/ data	Emitent	Identificator entitate asociată	Imobil împrejmuit/ neîmprejmuit	Imobil contestat/ necontestat	Alte observații
-	-	-	-	-	Neîmprejmuit		



REGISTRUL CADASTRAL AL IMOBILELOR

ANEXA Nr. 2

UAT Cozmeni
Zonă cooperativizată (Co)


Sector cadastral nr. 3

1. DESCRIEREA IMOBILULUI																	
DATE TEREN												DATE CONSTRUCȚII					
Identificator teren	Adresă imobil	Număr cadastral	Nr. CF	Id.ETERRA	Suprafața măsurată	Intravilan / extra.(I/E)	Nr. top.	Nr. tarla	Nr. parcelă	Categorie folosință	Suprafață parcelă	Identificator construcție	Cod grupă destinație	Suprafața construită	Nr. niveluri	Nr. CF	Constr. cu acte (DA/NU)
645	Tarla: 62, Parcela: 485/22/8				3490	E		62	485/22/8	A	3490						

2. PROPRIETATEA / POSESIA													
Titularul dreptului / posesiei			Data nașterii / CUI	Domiciliu / Sediu	Cota parte	Identificator entitate asociată	Cotă parte teren UI	Mod de dobândire	Act juridic			Obs. privitoare la proprietar	
Nume / Denumire	Inițiala tatălui	Prenume							Tip act	Nr. act / data	Emitent		
KOVÁCS		LUDOVIC-ANTON	31.05.1911	Loc. Cozmeni, Nr.68, Jud. Harghita	1/1	645		Reconstituire	act normativ	67046 / 11.04.2003	C.J. PSDDPAT HARGHITA	Proprietar decedat	

3. SARCINI / DEZMEMBRĂMINTE													
Titular			Data nașterii / CUI	Domiciliu / Sediu	Tipul sarcinii sau al dezmembrămintelor dreptului de proprietate	Cota parte	Identificator entitate asociată	Act juridic			Valoare ipotecă	Tip monedă	
Nume / Denumire	Inițiala tatălui	Prenume						Tip act	Nr. act / data	Emitent			
-	-	-	-	-	-	-	-	-	-	-	-	-	

4. NOTĂRI, PROCESE, INTERDICȚII					5. OBSERVAȚII		
Tipul notării	Tip act	Nr. act/ data	Emitent	Identificator entitate asociată	Imobil împrejmuit/ neîmprejmuit	Imobil contestat/ necontestat	Alte observații
-	-	-	-	-	Neîmprejmuit		Imobilul se compune din parcela nr. 501/21/16, tarla nr. 65, in suprafata de 3490 mp , de pe TP. 67046. Nr. parcela 501/21/16, tarla nr. 65, este gresit, nr. parcela corect 485/22/8, nr. tarla corect 62. Suprafata de 730 mp a fost intabulata in sectorul nr.44, nr.ID. 309.



REGISTRUL CADASTRAL AL IMOBILELOR

ANEXA Nr. 2

UAT Cozmeni
Zonă cooperativizată (Co)


Sector cadastral nr. 3

1. DESCRIEREA IMOBILULUI																	
DATE TEREN												DATE CONSTRUCȚII					
Identificator teren	Adresă imobil	Număr cadastral	Nr. CF	Id.ETERRA	Suprafața măsurată	Intravilan / extra.(I/E)	Nr. top.	Nr. tarla	Nr. parcelă	Categorie folosință	Suprafață parcelă	Identificator construcție	Cod grupă destinație	Suprafața construită	Nr. niveluri	Nr. CF	Constr. cu acte (DA/NU)
646	Tarla: 62, Parcela: 485/22/9				11300	E		62	485/22/9	A	11300						

2. PROPRIETATEA / POSESIA													
Titularul dreptului / posesiei			Data nașterii / CUI	Domiciliu / Sediu	Cota parte	Identificator entitate asociată	Cotă parte teren UI	Mod de dobândire	Act juridic			Obs. privitoare la proprietar	
Nume / Denumire	Inițiala tatălui	Prenume							Tip act	Nr. act / data	Emitent		
DÁNÉL		TAMÁS	03.11.1921	Loc. Ciucsângeorgiu, Jud. Harghita	1/1	646	Reconstituire	act normativ	71072 / 15.07.2003	C.J. PSDDPAT HARGHITA	Proprietar decedat		
CSEDŐ		JULIANA	05.04.1927	Loc. Armaseni, Jud. Harghita							Proprietar decedat		
FERENCZ		MAGDALENA	05.04.1927	Loc. Armaseni, Nr.464, Jud. Harghita							Proprietar decedat		

3. SARCINI / DEZMEMBRĂMINTE												
Titular			Data nașterii / CUI	Domiciliu / Sediu	Tipul sarcinii sau al dezmembrămintelor dreptului de proprietate	Cota parte	Identificator entitate asociată	Act juridic			Valoare ipotecă	Tip monedă
Nume / Denumire	Inițiala tatălui	Prenume						Tip act	Nr. act / data	Emitent		
-	-	-	-	-	-	-	-	-	-	-	-	-

4. NOTĂRI, PROCESE, INTERDICȚII					5. OBSERVAȚII		
Tipul notării	Tip act	Nr. act/ data	Emitent	Identificator entitate asociată	Imobil împrejmuit/ neîmprejmuit	Imobil contestat/ necontestat	Alte observații
-	-	-	-	-	Neîmprejmuit		Imobilul se compune din parcela nr. 769/47/80, tarla nr. 94, in suprafata de 10300 mp ,si din parcela nr. 748/41/10, tarla nr. 93 in suprafata de 1000 mp de pe TP. 71072. Nr. parcela 769/47/80, tarla nr. 94 si nr. parcela 748/41/10, tarla nr. 93 este gresit, nr. parcela corect 485/22/9 si nr. tarla corect 62. Suprafata de 2490 mp se intabuleaza in sectorul nr.3, nr.ID 647. Suprafata de 4353 mp face obiectul sectoarelor necontractate.



REGISTRUL CADASTRAL AL IMOBILELOR

ANEXA Nr. 2

UAT Cozmeni
Zonă cooperativizată (Co)

Sector cadastral nr. 3

1. DESCRIEREA IMOBILULUI																	
DATE TEREN											DATE CONSTRUCȚII						
Identificator teren	Adresă imobil	Număr cadastral	Nr. CF	Id.ETERRA	Suprafața măsurată	Intravilan / extra. (I/E)	Nr. top.	Nr. tarla	Nr. parcelă	Categorie folosință	Suprafața parcelă	Identificator construcție	Cod grupă destinație	Suprafața construită	Nr. niveluri	Nr. CF	Constr. cu acte (DA/NU)
647	Tarla: 62, Parcela: 485/22/10				2490	E		62	485/22/10	A	2490						

2. PROPRIETATEA / POSESIA												
Titularul dreptului / posesiei			Data nașterii / CUI	Domiciliu / Sediul	Cota parte	Identificator entitate asociată	Cotă parte teren UI	Mod de dobândire	Act juridic			Obs. privitoare la proprietar
Nume / Denumire	Inițiala tatălui	Prenume							Tip act	Nr. act / data	Emitent	
DĂNÉL		TAMÁS	03.11.1921	Loc. Ciucsângeorgiu, Jud. Harghita	1/1	647	Reconstituire	act normativ	71072 / 15.07.2003	PARLAMENT	Proprietar decedat	
CSEDŐ		JULIANA	05.04.1927	Loc. Armaseni, Jud. Harghita							Proprietar decedat	
FERENCZ		MAGDALENA	05.04.1927	Loc. Armaseni, Nr.464, Jud. Harghita							Proprietar decedat	

3. SARCINI / DEZMEMBRĂMINTE												
Titular			Data nașterii / CUI	Domiciliu / Sediul	Tipul sarcinii sau al dezmembrămintelor dreptului de proprietate	Cota parte	Identificator entitate asociată	Act juridic			Valoare ipotecă	Tip monedă
Nume / Denumire	Inițiala tatălui	Prenume						Tip act	Nr. act / data	Emitent		
-	-	-	-	-	-	-	-	-	-	-	-	-

4. NOTĂRI, PROCESE, INTERDICȚII					5. OBSERVAȚII		
Tipul notării	Tip act	Nr. act/ data	Emitent	Identificator entitate asociată	Imobil împrejmuit/ neîmprejmuit	Imobil contestat/ necontestat	Alte observații
-	-	-	-	-	Neîmprejmuit		Imobilul se compune din parcela nr. 748/41/10, tarla nr. 93, in suprafata de 2490 mp , de pe TP. 71072. Nr. parcela 748/41/10, tarla nr. 93 este gresit, nr. parcela corect 485/22/10, nr. tarla corect 62. Suprafata de 1000 mp se intabuleaza in sectorul nr.3, nr.ID 646. Suprafata de 4353 mp face obiectul sectoarelor necontractate.



REGISTRUL CADASTRAL AL IMOBILELOR

ANEXA Nr. 2

UAT Cozmeni
Zonă cooperativizată (Co)

Sector cadastral nr. 3

1. DESCRIEREA IMOBILULUI																	
DATE TEREN												DATE CONSTRUCȚII					
Identificator teren	Adresă imobil	Număr cadastral	Nr. CF	Id.ETERRA	Suprafața măsurată	Intravilan / extra.(/E)	Nr. top.	Nr. tarla	Nr. parcelă	Categorie folosință	Suprafață parcelă	Identificator construcție	Cod grupă destinație	Suprafața construită	Nr. niveluri	Nr. CF	Constr. cu acte (DA/NU)
648	Tarla: 62, Parcela: 485/22/11				6770	E		62	485/22/11	A	6770						

2. PROPRIETATEA / POSESIA													
Titularul dreptului / posesiei			Data nașterii / CUI	Domiciliu / Sediul	Cota parte	Identificator entitate asociată	Cotă parte teren UI	Mod de dobândire	Act juridic			Obs. privitoare la proprietar	
Nume / Denumire	Inițiala tatălui	Prenume							Tip act	Nr. act / data	Emitent		
EROSS		JANOS		Loc. Neidentificata, Jud. Harghita	1/1	648	Reconstituire	act normativ	69655 / 27.05.2003	C.J. PSDDPAT HARGHITA	Lipsă CNP.		
KOMENY		TEREZ		Loc. Neidentificata, Jud. Harghita							Lipsă CNP.		

3. SARCINI / DEZMEMBRĂMINTE												
Titular			Data nașterii / CUI	Domiciliu / Sediul	Tipul sarcinii sau al dezmembrămintelor dreptului de proprietate	Cota parte	Identificator entitate asociată	Act juridic			Valoare ipotecă	Tip monedă
Nume / Denumire	Inițiala tatălui	Prenume						Tip act	Nr. act / data	Emitent		
-	-	-	-	-	-	-	-	-	-	-	-	-

4. NOTĂRI, PROCESE, INTERDICȚII					5. OBSERVAȚII		
Tipul notării	Tip act	Nr. act/data	Emitent	Identificator entitate asociată	Imobil împrejmuit/neîmprejmuit	Imobil contestat/necontestat	Alte observații
-	-	-	-	-	Neîmprejmuit		Imobilul se compune din parcela nr. 485/22/4, tarla nr. 62, in suprafata de 6770 mp , de pe TP. 69655. Nr. parcela 485/22/4, este gresit, nr. parcela corect 485/22/11. Suprafata de 46 mp face obiectul sectoarelor necontractate.



REGISTRUL CADASTRAL AL IMOBILELOR

ANEXA Nr. 2

UAT Cozmeni
Zonă cooperativizată (Co)

Sector cadastral nr. 3

1. DESCRIEREA IMOBILULUI																	
DATE TEREN												DATE CONSTRUCȚII					
Identificator teren	Adresă imobil	Număr cadastral	Nr. CF	Id.ETERRA	Suprafața măsurată	Intravilan / extra.(I/E)	Nr. top.	Nr. tarla	Nr. parcelă	Categorie folosință	Suprafață parcelă	Identificator construcție	Cod grupă destinație	Suprafața construită	Nr. niveluri	Nr. CF	Constr. cu acte (DA/NU)
649	Tarla: 62, Parcela: 485/22/12				8570	E		62	485/22/12	A	8570						

2. PROPRIETATEA / POSESIA													
Titularul dreptului / posesiei			Data nașterii / CUI	Domiciliu / Sediul	Cota parte	Identificator entitate asociată	Cotă parte teren UI	Mod de dobândire	Act juridic			Obs. privitoare la proprietar	
Nume / Denumire	Inițiala tatălui	Prenume							Tip act	Nr. act / data	Emitent		
FODOR		ILDIKO	07.01.1948	Loc. Oradea, Str. Ady Endre, Nr.83, Sc.A, Et.3, Ap.7, Jud. Bihor	1/1	649	Reconstituire	act normativ	71063 / 09.07.2003	C.J. PSDDPAT HARGHITA			
BALAZS		ANDREI	18.10.1941	Loc. Brasov, Str. Harmanului, Nr.25A, Bl.22, Sc.A, Ap.9, Jud. Brașov									

3. SARCINI / DEZMEMBRĂMINTE												
Titular			Data nașterii / CUI	Domiciliu / Sediul	Tipul sarcinii sau al dezmembrămintelor dreptului de proprietate	Cota parte	Identificator entitate asociată	Act juridic			Valoare ipotecă	Tip monedă
Nume / Denumire	Inițiala tatălui	Prenume						Tip act	Nr. act / data	Emitent		
-	-	-	-	-	-	-	-	-	-	-	-	-

4. NOTĂRI, PROCESE, INTERDICȚII					5. OBSERVAȚII		
Tipul notării	Tip act	Nr. act/ data	Emitent	Identificator entitate asociată	Imobil împrejmuit/ neîmprejmuit	Imobil contestat/ necontestat	Alte observații
-	-	-	-	-	Neîmprejmuit		Imobilul se compune din parcela nr. 1037/73/, tarla nr. 124, in suprafata de 7330 mp , de pe TP. si din parcela nr. 485/22/44, tarla nr. 62, in suprafata de 1240 mp , de pe TP. 71063. Nr. parcela 1037/73/, tarla nr. 124, si nr. parcela 485/22/44, este gresit, nr. parcela corect 485/22/12, nr. tarla corect 62. Suprafata de 4770 mp a fost intabulata in sectorul nr.23, nr.ID. 187, si suprafata de 7400 mp a fost intabulata in sectorul nr.2, nr.ID. 32 si suprafata de 3356 mp se intabuleaza in sectorul nr.6, nr.ID. 863.



REGISTRUL CADASTRAL AL IMOBILELOR

ANEXA Nr. 2

UAT Cozmeni
Zonă cooperativizată (Co)

Sector cadastral nr. 3

1. DESCRIEREA IMOBILULUI																	
DATE TEREN												DATE CONSTRUCȚII					
Identificator teren	Adresă imobil	Număr cadastral	Nr. CF	Id.ETERRA	Suprafața măsurată	Intravilan / extra.(I/E)	Nr. top.	Nr. tarla	Nr. parcelă	Categorie folosință	Suprafață parcelă	Identificator construcție	Cod grupă destinație	Suprafața construită	Nr. niveluri	Nr. CF	Constr. cu acte (DA/NU)
650	Tarla: 62, Parcela: 485/22/13				1100	E		62	485/22/13	A	1100						

2. PROPRIETATEA / POSESIA													
Titularul dreptului / posesiei			Data nașterii / CUI	Domiciliu / Sediu	Cota parte	Identificator entitate asociată	Cotă parte teren UI	Mod de dobândire	Act juridic			Obs. privitoare la proprietar	
Nume / Denumire	Inițiala tatălui	Prenume							Tip act	Nr. act / data	Emitent		
SZÁNTÓ		STEFAN	13.12.1927	Loc. Cozmeni, Nr.431, Jud. Harghita	1/1	650		Reconstituire	act normativ	71058 / 09.07.2003	C.J. PSDDPAT HARGHITA	Proprietar decedat	

3. SARCINI / DEZMEMBRĂMINTE													
Titular			Data nașterii / CUI	Domiciliu / Sediu	Tipul sarcinii sau al dezmembrămintelor dreptului de proprietate	Cota parte	Identificator entitate asociată	Act juridic			Valoare ipotecă	Tip monedă	
Nume / Denumire	Inițiala tatălui	Prenume						Tip act	Nr. act / data	Emitent			
-	-	-	-	-	-	-	-	-	-	-	-	-	

4. NOTĂRI, PROCESE, INTERDICȚII					5. OBSERVAȚII		
Tipul notării	Tip act	Nr. act/ data	Emitent	Identificator entitate asociată	Imobil împrejmuit/ neîmprejmuit	Imobil contestat/ necontestat	Alte observații
-	-	-	-	-	Neîmprejmuit		Imobilul se compune din parcela nr. 501/21/6, tarla nr. 62, in suprafata de 1100 mp , de pe TP. 71058. Nr. parcela 501/21/6, este gresit, nr. parcela corect 485/22/13. Suprafata de 3604 mp se intabuleaza in sectorul nr.6, nr.ID. 760.



REGISTRUL CADASTRAL AL IMOBILELOR

ANEXA Nr. 2

UAT Cozmeni
Zonă cooperativizată (Co)

Sector cadastral nr. 3

1. DESCRIEREA IMOBILULUI																	
DATE TEREN												DATE CONSTRUCȚII					
Identificator teren	Adresă imobil	Număr cadastral	Nr. CF	Id.ETERRA	Suprafața măsurată	Intravilan / extra.(I/E)	Nr. top.	Nr. tarla	Nr. parcelă	Categorie folosință	Suprafața parcelă	Identificator construcție	Cod grupă destinație	Suprafața construită	Nr. niveluri	Nr. CF	Constr. cu acte (DA/NU)
651	Tarla: 62, Parcela: 485/22/14				2990	E		62	485/22/14	A	2990						

2. PROPRIETATEA / POSESIA													
Titularul dreptului / posesiei			Data nașterii / CUI	Domiciliu / Sediul	Cota parte	Identificator entitate asociată	Cotă parte teren UI	Mod de dobândire	Act juridic			Obs. privitoare la proprietar	
Nume / Denumire	Inițiala tatălui	Prenume							Tip act	Nr. act / data	Emitent		
DOBOS		ALEXANDRU	20.01.1933	Loc. Cozmeni, Nr.330, Jud. Harghita	1/1	651	Reconstituire	act normativ	71037 / 09.07.2003	C.J. PSDDPAT HARGHITA	Proprietar decedat		
DOBOS		IGNÁCZ	25.10.1942	Loc. Cozmeni, Nr.319, Jud. Harghita									

3. SARCINI / DEZMEMBRĂMINTE												
Titular			Data nașterii / CUI	Domiciliu / Sediul	Tipul sarcinii sau al dezmembrămintelor dreptului de proprietate	Cota parte	Identificator entitate asociată	Act juridic			Valoare ipotecă	Tip monedă
Nume / Denumire	Inițiala tatălui	Prenume						Tip act	Nr. act / data	Emitent		
-	-	-	-	-	-	-	-	-	-	-	-	-

4. NOTĂRI, PROCESE, INTERDICȚII					5. OBSERVAȚII		
Tipul notării	Tip act	Nr. act/ data	Emitent	Identificator entitate asociată	Imobil împrejmuit/ neîmprejmuit	Imobil contestat/ necontestat	Alte observații
-	-	-	-	-	Neîmprejmuit		Imobilul se compune din parcela nr. 1049/73/1, tarla nr. 126, in suprafata de 2990 mp , de pe TP. 71037. Nr. parcela 1049/73/1, tarla nr. 126, este gresit, nr. parcela corect 485/22/14, nr. tarla corect 62. Suprafata de 991 mp a fost intabulata in sectorul nr.30, nr.ID 117. Suprafata de 2390 mp se intabuleaza in sectorul nr.3, nr.ID 661. Suprafata de 17357 mp face obiectul sectoarelor necontractate.



REGISTRUL CADASTRAL AL IMOBILELOR

ANEXA Nr. 2

UAT Cozmeni
Zonă cooperativizată (Co)


Sector cadastral nr. 3

1. DESCRIEREA IMOBILULUI																	
DATE TEREN												DATE CONSTRUCȚII					
Identificator teren	Adresă imobil	Număr cadastral	Nr. CF	Id.ETERRA	Suprafața măsurată	Intravilan / extra.(I/E)	Nr. top.	Nr. tarla	Nr. parcelă	Categorie folosință	Suprafață parcelă	Identificator construcție	Cod grupă destinație	Suprafața construită	Nr. niveluri	Nr. CF	Constr. cu acte (DA/NU)
652	Tarla: 62, Parcela: 485/22/15				16260	E		62	485/22/15	A	16260						

2. PROPRIETATEA / POSESIA													
Titularul dreptului / posesiei			Data nașterii / CUI	Domiciliu / Sediu	Cota parte	Identificator entitate asociată	Cotă parte teren UI	Mod de dobândire	Act juridic			Obs. privitoare la proprietar	
Nume / Denumire	Inițiala tatălui	Prenume							Tip act	Nr. act / data	Emitent		
UAT COZMENI			9999999999-999	Loc. Cozmeni, Jud. Harghita	1/1	652		Lege	act normativ	LEGEA7 / 13.03.1996	PARLAMENT	Proprietar neidentificat.	

3. SARCINI / DEZMEMBRĂMINTE													
Titular			Data nașterii / CUI	Domiciliu / Sediu	Tipul sarcinii sau al dezmembrămintelor dreptului de proprietate	Cota parte	Identificator entitate asociată	Act juridic			Valoare ipotecă	Tip monedă	
Nume / Denumire	Inițiala tatălui	Prenume						Tip act	Nr. act / data	Emitent			
-	-	-	-	-	-	-	-	-	-	-	-	-	

4. NOTĂRI, PROCESE, INTERDICȚII					5. OBSERVAȚII		
Tipul notării	Tip act	Nr. act/ data	Emitent	Identificator entitate asociată	Imobil împrejmuit/ neîmprejmuit	Imobil contestat/ necontestat	Alte observații
-	-	-	-	-	Neîmprejmuit		



REGISTRUL CADASTRAL AL IMOBILELOR

ANEXA Nr. 2

UAT Cozmeni
Zonă cooperativizată (Co)


Sector cadastral nr. 3

1. DESCRIEREA IMOBILULUI																	
DATE TEREN												DATE CONSTRUCȚII					
Identificator teren	Adresă imobil	Număr cadastral	Nr. CF	Id.ETERRA	Suprafața măsurată	Intravilan / extra.(I/E)	Nr. top.	Nr. tarla	Nr. parcelă	Categorie folosință	Suprafață parcelă	Identificator construcție	Cod grupă destinație	Suprafața construită	Nr. niveluri	Nr. CF	Constr. cu acte (DA/NU)
653	Tarla: 62, Parcela: 485/22/16				9970	E		62	485/22/16	A	9970						

2. PROPRIETATEA / POSESIA													
Titularul dreptului / posesiei			Data nașterii / CUI	Domiciliu / Sediul	Cota parte	Identificator entitate asociată	Cotă parte teren UI	Mod de dobândire	Act juridic			Obs. privitoare la proprietar	
Nume / Denumire	Inițiala tatălui	Prenume							Tip act	Nr. act / data	Emitent		
POTYÓ		ECATERINA-CLARA	24.11.1954	Loc. Cozmeni, Nr.57, Jud. Harghita	1/1	653	Lege	act administrativ	12 / 25.02.2020	Primăria Comunei Cozmeni			
DOBOS		IBOLYA	30.03.1956	Loc. Miercurea Ciuc, Bdul. Frăției, Nr.26, Et.8, Ap.32, Jud. Harghita									

3. SARCINI / DEZMEMBRĂMINTE												
Titular			Data nașterii / CUI	Domiciliu / Sediul	Tipul sarcinii sau al dezmembrămintelor dreptului de proprietate	Cota parte	Identificator entitate asociată	Act juridic			Valoare ipotecă	Tip monedă
Nume / Denumire	Inițiala tatălui	Prenume						Tip act	Nr. act / data	Emitent		
-	-	-	-	-	-	-	-	-	-	-	-	-

4. NOTĂRI, PROCESE, INTERDICȚII					5. OBSERVAȚII		
Tipul notării	Tip act	Nr. act/ data	Emitent	Identificator entitate asociată	Imobil împrejmuit/ neîmprejmuit	Imobil contestat/ necontestat	Alte observații
-	-	-	-	-	Neîmprejmuit		



REGISTRUL CADASTRAL AL IMOBILELOR

ANEXA Nr. 2

UAT Cozmeni
Zonă cooperativizată (Co)


Sector cadastral nr. 3

1. DESCRIEREA IMOBILULUI																	
DATE TEREN												DATE CONSTRUCȚII					
Identificator teren	Adresă imobil	Număr cadastral	Nr. CF	Id.ETERRA	Suprafața măsurată	Intravilan / extra.(I/E)	Nr. top.	Nr. tarla	Nr. parcelă	Categorie folosință	Suprafață parcelă	Identificator construcție	Cod grupă destinație	Suprafața construită	Nr. niveluri	Nr. CF	Constr. cu acte (DA/NU)
654	Tarla: 62, Parcela: 485/22/17				3980	E		62	485/22/17	A	3980						

2. PROPRIETATEA / POSESIA													
Titularul dreptului / posesiei			Data nașterii / CUI	Domiciliu / Sediu	Cota parte	Identificator entitate asociată	Cotă parte teren UI	Mod de dobândire	Act juridic			Obs. privitoare la proprietar	
Nume / Denumire	Inițiala tatălui	Prenume							Tip act	Nr. act / data	Emitent		
POTYÓ		SÁNDOR-GÁBOR	24.03.1915	Loc. Cozmeni, Nr.344, Jud. Harghita	1/1	654		Lege	act administrativ	13 / 25.02.2020	Primăria Comunei Cozmeni	Proprietar decedat; Lipsă CNP.	

3. SARCINI / DEZMEMBRĂMINTE													
Titular			Data nașterii / CUI	Domiciliu / Sediu	Tipul sarcinii sau al dezmembrămintelor dreptului de proprietate	Cota parte	Identificator entitate asociată	Act juridic			Valoare ipotecă	Tip monedă	
Nume / Denumire	Inițiala tatălui	Prenume						Tip act	Nr. act / data	Emitent			
-	-	-	-	-	-	-	-	-	-	-	-	-	

4. NOTĂRI, PROCESE, INTERDICȚII					5. OBSERVAȚII		
Tipul notării	Tip act	Nr. act/ data	Emitent	Identificator entitate asociată	Imobil împrejmuit/ neîmprejmuit	Imobil contestat/ necontestat	Alte observații
-	-	-	-	-	Neîmprejmuit		



REGISTRUL CADASTRAL AL IMOBILELOR

ANEXA Nr. 2

UAT Cozmeni
Zonă cooperativizată (Co)


Sector cadastral nr. 3

1. DESCRIEREA IMOBILULUI																	
DATE TEREN										DATE CONSTRUCȚII							
Identificator teren	Adresă imobil	Număr cadastral	Nr. CF	Id.ETERRA	Suprafața măsurată	Intravilan / extra.(I/E)	Nr. top.	Nr. tarla	Nr. parcelă	Categorie folosință	Suprafața parcelă	Identificator construcție	Cod grupă destinație	Suprafața construită	Nr. niveluri	Nr. CF	Constr. cu acte (DA/NU)
655	Tarla: 62, Parcela: 485/22/18/1				11740	E		62	485/22/18/1	A	11740						

2. PROPRIETATEA / POSESIA												
Titularul dreptului / posesiei			Data nașterii / CUI	Domiciliu / Sediu	Cota parte	Identificator entitate asociată	Cotă parte teren UI	Mod de dobândire	Act juridic			Obs. privitoare la proprietar
Nume / Denumire	Inițiala tatălui	Prenume							Tip act	Nr. act / data	Emitent	
SZILVESZTER		AGOSTON		Loc. Cozmeni, Jud. Harghita	1/1	655		Reconstituire	act normativ	69611 / 27.05.2003	C.J. PSDDPAT HARGHITA	Lipsă CNP.

3. SARCINI / DEZMEMBRĂMINTE												
Titular			Data nașterii / CUI	Domiciliu / Sediu	Tipul sarcinii sau al dezmembrămintelor dreptului de proprietate	Cota parte	Identificator entitate asociată	Act juridic			Valoare ipotecă	Tip monedă
Nume / Denumire	Inițiala tatălui	Prenume						Tip act	Nr. act / data	Emitent		
-	-	-	-	-	-	-	-	-	-	-	-	-

4. NOTĂRI, PROCESE, INTERDICȚII					5. OBSERVAȚII		
Tipul notării	Tip act	Nr. act/ data	Emitent	Identificator entitate asociată	Imobil împrejmuit/ neîmprejmuit	Imobil contestat/ necontestat	Alte observații
-	-	-	-	-	Neîmprejmuit		Imobilul se compune din parcela nr. 1033/72/2, tarla nr. 123, in suprafata de 1784 mp , de pe TP.si din parcela nr. 429/3/10, tarla nr. 54, in suprafata de 5924 mp , de pe TP. si din parcela nr. 485/22/21, tarla nr. 62, in suprafata de 4032 mp , de pe TP. 69611. Nr. parcela 1033/72/2, tarla nr. 123,nr. parcela nr. 429/3/10, tarla nr. 54, si nr. parcela nr. 485/22/21, este gresit, nr. parcela corect 485/22/18/1, nr. tarla corect 62. Suprafata de 1096 mp a fost intabulata in sectorul nr.33, nr.ID 463 si suprafata de 2236 mp se intabuleaza in sectorul nr.4, nr.ID. 909.



REGISTRUL CADASTRAL AL IMOBILELOR

ANEXA Nr. 2

UAT Cozmeni
Zonă cooperativizată (Co)


Sector cadastral nr. 3

1. DESCRIEREA IMOBILULUI																	
DATE TEREN										DATE CONSTRUCȚII							
Identificator teren	Adresă imobil	Număr cadastral	Nr. CF	Id.ETERRA	Suprafața măsurată	Intravilan / extra.(I/E)	Nr. top.	Nr. tarla	Nr. parcelă	Categorie folosință	Suprafața parcelă	Identificator construcție	Cod grupă destinație	Suprafața construită	Nr. niveluri	Nr. CF	Constr. cu acte (DA/NU)
656	Tarla: 62, Parcela: 485/22/18/2				1200	E		62	485/22/18/2	A	1200						

2. PROPRIETATEA / POSESIA												
Titularul dreptului / posesiei			Data nașterii / CUI	Domiciliu / Sediul	Cota parte	Identificator entitate asociată	Cotă parte teren UI	Mod de dobândire	Act juridic			Obs. privitoare la proprietar
Nume / Denumire	Inițiala tatălui	Prenume							Tip act	Nr. act / data	Emitent	
BOCSKOR		ADALBERT	11.10.1954	Loc. Miercurea Ciuc, Al. CIOCIRLIEI, Nr.13, Jud. Harghita	1/1	656	Reconstituire	act normativ	69589 / 27.05.2003	C.J. PSDDPAT HARGHITA	Proprietar decedat	

3. SARCINI / DEZMEMBRĂMINTE												
Titular			Data nașterii / CUI	Domiciliu / Sediul	Tipul sarcinii sau al dezmembrămintelor dreptului de proprietate	Cota parte	Identificator entitate asociată	Act juridic			Valoare ipotecă	Tip monedă
Nume / Denumire	Inițiala tatălui	Prenume						Tip act	Nr. act / data	Emitent		
-	-	-	-	-	-	-	-	-	-	-	-	-

4. NOTĂRI, PROCESE, INTERDICȚII					5. OBSERVAȚII		
Tipul notării	Tip act	Nr. act/ data	Emitent	Identificator entitate asociată	Imobil împrejmuit/ neîmprejmuit	Imobil contestat/ necontestat	Alte observații
-	-	-	-	-	Neîmprejmuit		Imobilul se compune din parcela nr. 717/29/58, tarla nr. 92, in suprafata de 856 mp , de pe TP. si din parcela nr. 769/47/74, tarla nr. 94, in suprafata de 344 mp , de pe TP. 69589. Nr. parcela 717/29/58, tarla nr. 92, nr. parcela 769/47/74, tarla nr. 94 este gresit, nr. parcela corect 485/22/18/2, nr. tarla corect 62. Suprafata de 991 mp a fost intabulata in sectorul nr.30, nr.ID 117 si suprafata de 104 mp a fost intabulata in sectorul nr.44, nr.ID 300. Suprafata de 1192 mp face obiectul sectoarelor necontractate.



REGISTRUL CADASTRAL AL IMOBILELOR

ANEXA Nr. 2

UAT Cozmeni
Zonă cooperativizată (Co)


Sector cadastral nr. 3

1. DESCRIEREA IMOBILULUI																	
DATE TEREN												DATE CONSTRUCȚII					
Identificator teren	Adresă imobil	Număr cadastral	Nr. CF	Id.ETERRA	Suprafața măsurată	Intravilan / extra.(I/E)	Nr. top.	Nr. tarla	Nr. parcelă	Categorie folosință	Suprafață parcelă	Identificator construcție	Cod grupă destinație	Suprafața construită	Nr. niveluri	Nr. CF	Constr. cu acte (DA/NU)
657	Tarla: 62, Parcela: 485/22/19				2680	E		62	485/22/19	A	2680						

2. PROPRIETATEA / POSESIA													
Titularul dreptului / posesiei			Data nașterii / CUI	Domiciliu / Sediu	Cota parte	Identificator entitate asociată	Cotă parte teren UI	Mod de dobândire	Act juridic			Obs. privitoare la proprietar	
Nume / Denumire	Inițiala tatălui	Prenume							Tip act	Nr. act / data	Emitent		
UAT COZMENI			9999999999-999	Loc. Cozmeni, Jud. Harghita	1/1	657		Lege	act normativ	LEGEA7 / 13.03.1996	PARLAMENT	Proprietar neidentificat.	

3. SARCINI / DEZMEMBRĂMINTE													
Titular			Data nașterii / CUI	Domiciliu / Sediu	Tipul sarcinii sau al dezmembrămintelor dreptului de proprietate	Cota parte	Identificator entitate asociată	Act juridic			Valoare ipotecă	Tip monedă	
Nume / Denumire	Inițiala tatălui	Prenume						Tip act	Nr. act / data	Emitent			
-	-	-	-	-	-	-	-	-	-	-	-	-	

4. NOTĂRI, PROCESE, INTERDICȚII					5. OBSERVAȚII		
Tipul notării	Tip act	Nr. act/ data	Emitent	Identificator entitate asociată	Imobil împrejmuit/ neîmprejmuit	Imobil contestat/ necontestat	Alte observații
-	-	-	-	-	Neîmprejmuit		



REGISTRUL CADASTRAL AL IMOBILELOR

ANEXA Nr. 2

UAT Cozmeni
Zonă cooperativizată (Co)

Sector cadastral nr. 3

1. DESCRIEREA IMOBILULUI																	
DATE TEREN												DATE CONSTRUCȚII					
Identificator teren	Adresă imobil	Număr cadastral	Nr. CF	Id.ETERRA	Suprafața măsurată	Intravilan / extra.(I/E)	Nr. top.	Nr. tarla	Nr. parcelă	Categorie folosință	Suprafață parcelă	Identificator construcție	Cod grupă destinație	Suprafața construită	Nr. niveluri	Nr. CF	Constr. cu acte (DA/NU)
658	Tarla: 62, Parcela: 485/22/20				1010	E		62	485/22/20	A	1010						

2. PROPRIETATEA / POSESIA																
Titularul dreptului / posesiei			Data nașterii / CUI	Domiciliu / Sediul	Cota parte	Identificator entitate asociată	Cotă parte teren UI	Mod de dobândire	Act juridic			Obs. privitoare la proprietar				
Nume / Denumire	Inițiala tatălui	Prenume							Tip act	Nr. act / data	Emitent					
ORBÁN		ETELKA	19.01.1913	Loc. Cozmeni, Nr.36, Jud. Harghita	1/1	658		Reconstituire	act normativ	67040 / 11.04.2003	C.J. PSDDPAT HARGHITA	Proprietar decedat				

3. SARCINI / DEZMEMBRĂMINTE																
Titular			Data nașterii / CUI	Domiciliu / Sediul	Tipul sarcinii sau al dezmembrămintelor dreptului de proprietate	Cota parte	Identificator entitate asociată	Act juridic			Valoare ipotecă	Tip monedă				
Nume / Denumire	Inițiala tatălui	Prenume						Tip act	Nr. act / data	Emitent						
-	-	-	-	-	-	-	-	-	-	-	-	-				

4. NOTĂRI, PROCESE, INTERDICȚII					5. OBSERVAȚII		
Tipul notării	Tip act	Nr. act/ data	Emitent	Identificator entitate asociată	Imobil împrejmuit/ neîmprejmuit	Imobil contestat/ necontestat	Alte observații
-	-	-	-	-	Neîmprejmuit		Imobilul se compune din parcela nr. 1037/73/1, tarla nr. 124, in suprafata de 1010 mp , de pe TP. 67040. Nr. parcela 1037/73/1, tarla nr. 124, este gresit, nr. parcela corect 485/22/20, nr. tarla corect 62. Suprafata de 8878 mp a fost intabulata in sectorul nr.44, nr.ID 316.



REGISTRUL CADASTRAL AL IMOBILELOR

ANEXA Nr. 2

UAT Cozmeni
Zonă cooperativizată (Co)


Sector cadastral nr. 3

1. DESCRIEREA IMOBILULUI																	
DATE TEREN												DATE CONSTRUCȚII					
Identificator teren	Adresă imobil	Număr cadastral	Nr. CF	Id.ETERRA	Suprafața măsurată	Intravilan / extra.(I/E)	Nr. top.	Nr. tarla	Nr. parcelă	Categorie folosință	Suprafață parcelă	Identificator construcție	Cod grupă destinație	Suprafața construită	Nr. niveluri	Nr. CF	Constr. cu acte (DA/NU)
659	Tarla: 62, Parcela: 485/22/21				9650	E		62	485/22/21	A	9650						

2. PROPRIETATEA / POSESIA																
Titularul dreptului / posesiei			Data nașterii / CUI	Domiciliu / Sediul	Cota parte	Identificator entitate asociată	Cotă parte teren UI	Mod de dobândire	Act juridic			Obs. privitoare la proprietar				
Nume / Denumire	Inițiala tatălui	Prenume							Tip act	Nr. act / data	Emitent					
CRISTESCU		ERZSÉBET	19.05.1942	Loc. Sinaia, Str. Avram Iancu, Nr.48, Jud. Prahova	1/1	659	Lege	act administrativ	14 / 25.02.2020	Primăria Comunei Cozmeni						
BOGA		ANTON	20.11.1937	Loc. Cozmeni, Nr.91, Jud. Harghita							Proprietar decedat; Lipsă CNP.					
BOGA		BLAZIU	21.09.1926	Loc. Sinaia, Str. Sfînjeneilor, Nr.21, Jud. Prahova							Proprietar decedat					
BOGA		ERNEST	17.02.1929	Loc. Cozmeni, Nr.214, Jud. Harghita							Proprietar decedat					

3. SARCINI / DEZMEMBRĂMINTE																
Titular			Data nașterii / CUI	Domiciliu / Sediul	Tipul sarcinii sau al dezmembrămintelor dreptului de proprietate	Cota parte	Identificator entitate asociată	Act juridic			Valoare ipotecă	Tip monedă				
Nume / Denumire	Inițiala tatălui	Prenume						Tip act	Nr. act / data	Emitent						
-	-	-	-	-	-	-	-	-	-	-	-	-				

4. NOTĂRI, PROCESE, INTERDICȚII					5. OBSERVAȚII		
Tipul notării	Tip act	Nr. act/ data	Emitent	Identificator entitate asociată	Imobil împrejmuit/ neîmprejmuit	Imobil contestat/ necontestat	Alte observații
-	-	-	-	-	Neîmprejmuit		



REGISTRUL CADASTRAL AL IMOBILELOR

ANEXA Nr. 2

UAT Cozmeni
Zonă cooperativizată (Co)


Sector cadastral nr. 3

1. DESCRIEREA IMOBILULUI																	
DATE TEREN												DATE CONSTRUCȚII					
Identificator teren	Adresă imobil	Număr cadastral	Nr. CF	Id.ETERRA	Suprafața măsurată	Intravilan / extra.(I/E)	Nr. top.	Nr. tarla	Nr. parcelă	Categorie folosință	Suprafață parcelă	Identificator construcție	Cod grupă destinație	Suprafața construită	Nr. niveluri	Nr. CF	Constr. cu acte (DA/NU)
660	Tarla: 62, Parcela: 485/22/22				2390	E		62	485/22/22	A	2390						

2. PROPRIETATEA / POSESIA													
Titularul dreptului / posesiei			Data nașterii / CUI	Domiciliu / Sediu	Cota parte	Identificator entitate asociată	Cotă parte teren UI	Mod de dobândire	Act juridic			Obs. privitoare la proprietar	
Nume / Denumire	Inițiala tatălui	Prenume							Tip act	Nr. act / data	Emitent		
UAT COZMENI			9999999999-999	Loc. Cozmeni, Jud. Harghita	1/1	660		Lege	act normativ	LEGEA7 / 13.03.1996	PARLAMENT	Proprietar neidentificat.	

3. SARCINI / DEZMEMBRĂMINTE													
Titular			Data nașterii / CUI	Domiciliu / Sediu	Tipul sarcinii sau al dezmembrămintelor dreptului de proprietate	Cota parte	Identificator entitate asociată	Act juridic			Valoare ipotecă	Tip monedă	
Nume / Denumire	Inițiala tatălui	Prenume						Tip act	Nr. act / data	Emitent			
-	-	-	-	-	-	-	-	-	-	-	-	-	

4. NOTĂRI, PROCESE, INTERDICȚII					5. OBSERVAȚII		
Tipul notării	Tip act	Nr. act/ data	Emitent	Identificator entitate asociată	Imobil împrejmuit/ neîmprejmuit	Imobil contestat/ necontestat	Alte observații
-	-	-	-	-	Neîmprejmuit		



REGISTRUL CADASTRAL AL IMOBILELOR

ANEXA Nr. 2

UAT Cozmeni
Zonă cooperativizată (Co)

Sector cadastral nr. 3

1. DESCRIEREA IMOBILULUI																	
DATE TEREN												DATE CONSTRUCȚII					
Identificator teren	Adresă imobil	Număr cadastral	Nr. CF	Id.ETERRA	Suprafața măsurată	Intravilan / extra.(I/E)	Nr. top.	Nr. tarla	Nr. parcelă	Categorie folosință	Suprafața parcelă	Identificator construcție	Cod grupă destinație	Suprafața construită	Nr. niveluri	Nr. CF	Constr. cu acte (DA/NU)
661	Tarla: 62, Parcela: 485/22/23				2390	E		62	485/22/23	A	2390						

2. PROPRIETATEA / POSESIA													
Titularul dreptului / posesiei			Data nașterii / CUI	Domiciliu / Sediul	Cota parte	Identificator entitate asociată	Cotă parte teren UI	Mod de dobândire	Act juridic			Obs. privitoare la proprietar	
Nume / Denumire	Inițiala tatălui	Prenume							Tip act	Nr. act / data	Emitent		
DOBOS		ALEXANDRU	20.01.1933	Loc. Cozmeni, Nr.330, Jud. Harghita	1/1	661	Reconstituire	act normativ	71037 / 09.07.2003	C.J. PSDDPAT HARGHITA	Proprietar decedat		
DOBOS		IGNÁCZ	25.10.1942	Loc. Cozmeni, Nr.319, Jud. Harghita									

3. SARCINI / DEZMEMBRĂMINTE												
Titular			Data nașterii / CUI	Domiciliu / Sediul	Tipul sarcinii sau al dezmembrămintelor dreptului de proprietate	Cota parte	Identificator entitate asociată	Act juridic			Valoare ipotecă	Tip monedă
Nume / Denumire	Inițiala tatălui	Prenume						Tip act	Nr. act / data	Emitent		
-	-	-	-	-	-	-	-	-	-	-	-	-

4. NOTĂRI, PROCESE, INTERDICȚII					5. OBSERVAȚII		
Tipul notării	Tip act	Nr. act/ data	Emitent	Identificator entitate asociată	Imobil împrejmuit/ neîmprejmuit	Imobil contestat/ necontestat	Alte observații
-	-	-	-	-	Neîmprejmuit		Imobilul se compune din parcela nr. 1049/73/1, tarla nr. 126, in suprafata de 2390 mp , de pe TP.71037. Nr. parcela 1049/73/1, tarla nr. 126, este gresit, nr. parcela corect 485/22/23, nr. tarla corect 62. Suprafata de 991 mp a fost intabulata in sectorul nr.30, nr.ID 117. Suprafata de 2990 mp se intabuleaza in sectorul nr.3, nr.ID 651. Suprafata de 17357 mp face obiectul sectoarelor necontractate.



REGISTRUL CADASTRAL AL IMOBILELOR

ANEXA Nr. 2

UAT Cozmeni
Zonă cooperativizată (Co)

Sector cadastral nr. 3

1. DESCRIEREA IMOBILULUI																	
DATE TEREN											DATE CONSTRUCȚII						
Identificator teren	Adresă imobil	Număr cadastral	Nr. CF	Id.ETERRA	Suprafața măsurată	Intravilan / extra.(I/E)	Nr. top.	Nr. tarla	Nr. parcelă	Categorie folosință	Suprafața parcelă	Identificator construcție	Cod grupă destinație	Suprafața construită	Nr. niveluri	Nr. CF	Constr. cu acte (DA/NU)
662	Tarla: 62, Parcela: 485/22/24				4580	E		62	485/22/24	A	4580						

2. PROPRIETATEA / POSESIA																
Titularul dreptului / posesiei			Data nașterii / CUI	Domiciliu / Sediul	Cota parte	Identificator entitate asociată	Cotă parte teren UI	Mod de dobândire	Act juridic			Obs. privitoare la proprietar				
Nume / Denumire	Inițiala tatălui	Prenume							Tip act	Nr. act / data	Emitent					
CAVADIA		BARBU	21.04.1944	Loc. Bucuresti Sectorul 1, Str. Sfintii Voievozi, Nr.21, Jud. Municipiul București	1/1	662	Reconstituire	act normativ	71034 / 09.07.2003	C.J. PSDDPAT HARGHITA	Proprietar decedat					
ÂBRAHĂM		FERENC	22.05.1919	Loc. Cozmeni, Nr.458, Jud. Harghita							Proprietar decedat; Lipsă CNP.					
FÛLÖP		MARGARETA	16.07.1948	Loc. Cozmeni, Nr.79, Jud. Harghita												
SIMON-ABRAHĂM		ALBERT	07.01.1921	Loc. Cozmeni, Nr.376, Jud. Harghita							Proprietar decedat; Lipsă CNP.					

3. SARCINI / DEZMEMBRĂMINTE																
Titular			Data nașterii / CUI	Domiciliu / Sediul	Tipul sarcinii sau al dezmembrămintelor dreptului de proprietate	Cota parte	Identificator entitate asociată	Act juridic			Valoare ipotecă	Tip monedă				
Nume / Denumire	Inițiala tatălui	Prenume						Tip act	Nr. act / data	Emitent						
-	-	-	-	-	-	-	-	-	-	-	-	-				

4. NOTĂRI, PROCESE, INTERDICȚII					5. OBSERVAȚII		
Tipul notării	Tip act	Nr. act/data	Emitent	Identificator entitate asociată	Imobil împrejmuit/ neîmprejmuit	Imobil contestat/ necontestat	Alte observații
-	-	-	-	-	Neîmprejmuit		Imobilul se compune din parcela nr. 1049/73/1, tarla nr. 126, in suprafata de 932 mp , de pe TP. si din parcela nr. 485/22/35, tarla nr. 62, in suprafata de 3648 mp , de pe TP. 71034. Nr. parcela 1049/73/1, tarla nr. 126, nr. parcela 485/22/35 este gresit, nr. parcela corect 485/22/24, nr. tarla corect 62. Suprafata de 1300 mp a fost intabulata in sectorul nr.6, nr.ID: 869 și suprafata de 1000 mp a fost intabulata in sectorul nr.46, nr.ID: 1030. Suprafata de 3104 mp face obiectul sectoarelor necontractate.

REGISTRUL CADASTRAL AL IMOBILELOR

ANEXA Nr. 2

UAT Cozmeni
Zonă cooperativizată (Co)

Sector cadastral nr. 3

1. DESCRIEREA IMOBILULUI																	
DATE TEREN												DATE CONSTRUCȚII					
Identificator teren	Adresă imobil	Număr cadastral	Nr. CF	Id.ETERRA	Suprafața măsurată	Intravilan / extra.(I/E)	Nr. top.	Nr. tarla	Nr. parcelă	Categorie folosință	Suprafață parcelă	Identificator construcție	Cod grupă destinație	Suprafața construită	Nr. niveluri	Nr. CF	Constr. cu acte (DA/NU)
663	Tarla: 62, Parcela: 485/22/25				15700	E		62	485/22/25	A	15700						

2. PROPRIETATEA / POSESIA													
Titularul dreptului / posesiei			Data nașterii / CUI	Domiciliu / Sediul	Cota parte	Identificator entitate asociată	Cotă parte teren UI	Mod de dobândire	Act juridic			Obs. privitoare la proprietar	
Nume / Denumire	Inițiala tatălui	Prenume							Tip act	Nr. act / data	Emitent		
POTYÓ		STEFAN-CSABA	02.10.1946	Loc. Cozmeni, Nr.523, Jud. Harghita	1/1	663		Lege	act administrativ	15 / 25.02.2020	Primăria Comunei Cozmeni		

3. SARCINI / DEZMEMBRĂMINTE													
Titular			Data nașterii / CUI	Domiciliu / Sediul	Tipul sarcinii sau al dezmembrămintelor dreptului de proprietate	Cota parte	Identificator entitate asociată	Act juridic			Valoare ipotecă	Tip monedă	
Nume / Denumire	Inițiala tatălui	Prenume						Tip act	Nr. act / data	Emitent			
-	-	-	-	-	-	-	-	-	-	-	-	-	

4. NOTĂRI, PROCESE, INTERDICȚII					5. OBSERVAȚII		
Tipul notării	Tip act	Nr. act/ data	Emitent	Identificator entitate asociată	Imobil împrejmuit/ neîmprejmuit	Imobil contestat/ necontestat	Alte observații
-	-	-	-	-	Neîmprejmuit		



REGISTRUL CADASTRAL AL IMOBILELOR

ANEXA Nr. 2

UAT Cozmeni
Zonă cooperativizată (Co)


Sector cadastral nr. 3

1. DESCRIEREA IMOBILULUI																	
DATE TEREN												DATE CONSTRUCȚII					
Identificator teren	Adresă imobil	Număr cadastral	Nr. CF	Id.ETERRA	Suprafața măsurată	Intravilan / extra.(I/E)	Nr. top.	Nr. tarla	Nr. parcelă	Categorie folosință	Suprafață parcelă	Identificator construcție	Cod grupă destinație	Suprafața construită	Nr. niveluri	Nr. CF	Constr. cu acte (DA/NU)
664	Tarla: 62, Parcela: 485/22/26				6650	E		62	485/22/26	A	6650						

2. PROPRIETATEA / POSESIA													
Titularul dreptului / posesiei			Data nașterii / CUI	Domiciliu / Sediu	Cota parte	Identificator entitate asociată	Cotă parte teren UI	Mod de dobândire	Act juridic			Obs. privitoare la proprietar	
Nume / Denumire	Inițiala tatălui	Prenume							Tip act	Nr. act / data	Emitent		
POTYÓ		STEFAN-CSABA	02.10.1946	Loc. Cozmeni, Nr.523, Jud. Harghita	1/1	664		Reconstituire	act normativ	71073 / 15.07.2003	C.J. PSDDPAT HARGHITA		

3. SARCINI / DEZMEMBRĂMINTE													
Titular			Data nașterii / CUI	Domiciliu / Sediu	Tipul sarcinii sau al dezmembrămintelor dreptului de proprietate	Cota parte	Identificator entitate asociată	Act juridic			Valoare ipotecă	Tip monedă	
Nume / Denumire	Inițiala tatălui	Prenume						Tip act	Nr. act / data	Emitent			
-	-	-	-	-	-	-	-	-	-	-	-	-	

4. NOTĂRI, PROCESE, INTERDICȚII					5. OBSERVAȚII		
Tipul notării	Tip act	Nr. act/ data	Emitent	Identificator entitate asociată	Imobil împrejmuit/ neîmprejmuit	Imobil contestat/ necontestat	Alte observații
-	-	-	-	-	Neîmprejmuit		Imobilul se compune din parcela nr. 854/62/6, tarla nr. 103, in suprafata de 3360 mp , de pe TP. si din parcela nr. 1017/64/4, tarla nr. 121, in suprafata de 894 mp , de pe TP. si din parcela nr. 485/22/47, tarla nr. 62, in suprafata de 2396 mp , de pe TP. 71073. Nr. parcela 854/62/6, tarla nr. 103, nr. parcela 1017/64/4, tarla nr. 121 si nr. parcela 485/22/47, este gresit, nr. parcela corect 485/22/26, nr. tarla corect 62. Suprafata de 1740 mp a fost intabulata in sectorul nr.44, nr.ID 300 si suprafata de 4500 mp a fost intabulata in sectorul nr.33, nr.ID 452. Suprafata de 2190 mp face obiectul sectoarelor necontractate.



REGISTRUL CADASTRAL AL IMOBILELOR

ANEXA Nr. 2

UAT Cozmeni
Zonă cooperativizată (Co)


Sector cadastral nr. 3

1. DESCRIEREA IMOBILULUI																	
DATE TEREN												DATE CONSTRUCȚII					
Identificator teren	Adresă imobil	Număr cadastral	Nr. CF	Id.ETERRA	Suprafața măsurată	Intravilan / extra.(I/E)	Nr. top.	Nr. tarla	Nr. parcelă	Categorie folosință	Suprafață parcelă	Identificator construcție	Cod grupă destinație	Suprafața construită	Nr. niveluri	Nr. CF	Constr. cu acte (DA/NU)
665	Tarla: 62, Parcela: 485/22/27				11120	E		62	485/22/27	A	11120						

2. PROPRIETATEA / POSESIA													
Titularul dreptului / posesiei			Data nașterii / CUI	Domiciliu / Sediu	Cota parte	Identificator entitate asociată	Cotă parte teren UI	Mod de dobândire	Act juridic			Obs. privitoare la proprietar	
Nume / Denumire	Inițiala tatălui	Prenume							Tip act	Nr. act / data	Emitent		
POTYO		ISTVÁN	30.03.1918	Loc. Cozmeni, Nr.523, Jud. Harghita	1/1	665		Lege	act administrativ	16 / 25.02.2020	Primăria Comunei Cozmeni	Proprietar decedat	

3. SARCINI / DEZMEMBRĂMINTE													
Titular			Data nașterii / CUI	Domiciliu / Sediu	Tipul sarcinii sau al dezmembrămintelor dreptului de proprietate	Cota parte	Identificator entitate asociată	Act juridic			Valoare ipotecă	Tip monedă	
Nume / Denumire	Inițiala tatălui	Prenume						Tip act	Nr. act / data	Emitent			
-	-	-	-	-	-	-	-	-	-	-	-	-	

4. NOTĂRI, PROCESE, INTERDICȚII					5. OBSERVAȚII		
Tipul notării	Tip act	Nr. act/ data	Emitent	Identificator entitate asociată	Imobil împrejmuit/ neîmprejmuit	Imobil contestat/ necontestat	Alte observații
-	-	-	-	-	Neîmprejmuit		



REGISTRUL CADASTRAL AL IMOBILELOR

ANEXA Nr. 2

UAT Cozmeni
Zonă cooperativizată (Co)


Sector cadastral nr. 3

1. DESCRIEREA IMOBILULUI																	
DATE TEREN												DATE CONSTRUCȚII					
Identificator teren	Adresă imobil	Număr cadastral	Nr. CF	Id.ETERRA	Suprafața măsurată	Intravilan / extra.(I/E)	Nr. top.	Nr. tarla	Nr. parcelă	Categorie folosință	Suprafață parcelă	Identificator construcție	Cod grupă destinație	Suprafața construită	Nr. niveluri	Nr. CF	Constr. cu acte (DA/NU)
666	Tarla: 62, Parcela: 485/22/28				1490	E		62	485/22/28	A	1490						

2. PROPRIETATEA / POSESIA													
Titularul dreptului / posesiei			Data nașterii / CUI	Domiciliu / Sediul	Cota parte	Identificator entitate asociată	Cotă parte teren UI	Mod de dobândire	Act juridic			Obs. privitoare la proprietar	
Nume / Denumire	Inițiala tatălui	Prenume							Tip act	Nr. act / data	Emitent		
TODERASC		OLGA	25.06.1920	Loc. Bucuresti Sectorul 2, Str. Arhitect Alx. Săvulescu, Nr.8, Jud. Municipiul București	1/1	666		Lege	act administrativ	17 / 25.02.2020	Primăria Comunei Cozmeni	Proprietar decedat	

3. SARCINI / DEZMEMBRĂMINTE												
Titular			Data nașterii / CUI	Domiciliu / Sediul	Tipul sarcinii sau al dezmembrămintelor dreptului de proprietate	Cota parte	Identificator entitate asociată	Act juridic			Valoare ipotecă	Tip monedă
Nume / Denumire	Inițiala tatălui	Prenume						Tip act	Nr. act / data	Emitent		
-	-	-	-	-	-	-	-	-	-	-	-	-

4. NOTĂRI, PROCESE, INTERDICȚII					5. OBSERVAȚII		
Tipul notării	Tip act	Nr. act/data	Emitent	Identificator entitate asociată	Imobil împrejmuit/ neîmprejmuit	Imobil contestat/ necontestat	Alte observații
-	-	-	-	-	Neîmprejmuit		



REGISTRUL CADASTRAL AL IMOBILELOR

ANEXA Nr. 2

UAT Cozmeni
Zonă cooperativizată (Co)


Sector cadastral nr. 3

1. DESCRIEREA IMOBILULUI																	
DATE TEREN												DATE CONSTRUCȚII					
Identificator teren	Adresă imobil	Număr cadastral	Nr. CF	Id.ETERRA	Suprafața măsurată	Intravilan / extra.(I/E)	Nr. top.	Nr. tarla	Nr. parcelă	Categorie folosință	Suprafață parcelă	Identificator construcție	Cod grupă destinație	Suprafața construită	Nr. niveluri	Nr. CF	Constr. cu acte (DA/NU)
667	Tarla: 62, Parcela: 485/22/29				4670	E		62	485/22/29	A	4670						

2. PROPRIETATEA / POSESIA													
Titularul dreptului / posesiei			Data nașterii / CUI	Domiciliu / Sediul	Cota parte	Identificator entitate asociată	Cotă parte teren UI	Mod de dobândire	Act juridic			Obs. privitoare la proprietar	
Nume / Denumire	Inițiala tatălui	Prenume							Tip act	Nr. act / data	Emitent		
BORBÉLY		ANDRÁS		Loc. Neidentificata, Jud. Harghita	1/1	667		Reconstituire	act normativ	67021 / 10.04.2003	C.J. PSDDPAT HARGHITA	Lipsă CNP.	

3. SARCINI / DEZMEMBRĂMINTE													
Titular			Data nașterii / CUI	Domiciliu / Sediul	Tipul sarcinii sau al dezmembrămintelor dreptului de proprietate	Cota parte	Identificator entitate asociată	Act juridic			Valoare ipotecă	Tip monedă	
Nume / Denumire	Inițiala tatălui	Prenume						Tip act	Nr. act / data	Emitent			
-	-	-	-	-	-	-	-	-	-	-	-	-	

4. NOTĂRI, PROCESE, INTERDICȚII					5. OBSERVAȚII		
Tipul notării	Tip act	Nr. act/ data	Emitent	Identificator entitate asociată	Imobil împrejmuit/ neîmprejmuit	Imobil contestat/ necontestat	Alte observații
-	-	-	-	-	Neîmprejmuit		Imobilul se compune din parcela nr. 1027/66/2, tarla nr. 122, în suprafața de 1536 mp, de pe TP. și din parcela nr. 1032/72/2, tarla nr. 123, în suprafața de 672 mp, de pe TP. și din parcela nr. 442/78/2, tarla nr. 55, în suprafața de 480 mp, de pe TP. și din parcela nr. 501/21/2, tarla nr. 65, în suprafața de 1982 mp, de pe TP. 67021. Nr. parcela 1027/66/2, tarla nr. 122, nr. parcela 1032/72/2, tarla nr. 123 și nr. parcela 442/78/2, tarla nr. 55, și nr. parcela 501/21/2, tarla nr. 65 este greșit, nr. parcela corect 485/22/29, nr. tarla corect 62. Suprafața de 514 mp face obiectul sectoarelor necontractate.



REGISTRUL CADASTRAL AL IMOBILELOR

ANEXA Nr. 2

UAT Cozmeni
Zonă cooperativizată (Co)


Sector cadastral nr. 3

1. DESCRIEREA IMOBILULUI																	
DATE TEREN												DATE CONSTRUCȚII					
Identificator teren	Adresă imobil	Număr cadastral	Nr. CF	Id.ETERRA	Suprafața măsurată	Intravilan / extra.(I/E)	Nr. top.	Nr. tarla	Nr. parcelă	Categorie folosință	Suprafață parcelă	Identificator construcție	Cod grupă destinație	Suprafața construită	Nr. niveluri	Nr. CF	Constr. cu acte (DA/NU)
668	Tarla: 62, Parcela: 485/22/30				3614	E		62	485/22/30	A	3614						

2. PROPRIETATEA / POSESIA													
Titularul dreptului / posesiei			Data nașterii / CUI	Domiciliu / Sediul	Cota parte	Identificator entitate asociată	Cotă parte teren UI	Mod de dobândire	Act juridic			Obs. privitoare la proprietar	
Nume / Denumire	Inițiala tatălui	Prenume							Tip act	Nr. act / data	Emitent		
DOBOS		MALVINA	17.09.1902	Loc. Cozmeni, Nr.64, Jud. Harghita	1/1	668		Lege	act administrativ	18 / 25.02.2020	Primăria Comunei Cozmeni	Proprietar decedat; Lipsă CNP.	

3. SARCINI / DEZMEMBRĂMINTE													
Titular			Data nașterii / CUI	Domiciliu / Sediul	Tipul sarcinii sau al dezmembrămintelor dreptului de proprietate	Cota parte	Identificator entitate asociată	Act juridic			Valoare ipotecă	Tip monedă	
Nume / Denumire	Inițiala tatălui	Prenume						Tip act	Nr. act / data	Emitent			
-	-	-	-	-	-	-	-	-	-	-	-	-	

4. NOTĂRI, PROCESE, INTERDICȚII					5. OBSERVAȚII		
Tipul notării	Tip act	Nr. act/ data	Emitent	Identificator entitate asociată	Imobil împrejmuit/ neîmprejmuit	Imobil contestat/ necontestat	Alte observații
-	-	-	-	-	Neîmprejmuit		



REGISTRUL CADASTRAL AL IMOBILELOR

ANEXA Nr. 2

UAT Cozmeni
Zonă cooperativizată (Co)


Sector cadastral nr. 3

1. DESCRIEREA IMOBILULUI																	
DATE TEREN												DATE CONSTRUCȚII					
Identificator teren	Adresă imobil	Număr cadastral	Nr. CF	Id.ETERRA	Suprafața măsurată	Intravilan / extra.(I/E)	Nr. top.	Nr. tarla	Nr. parcelă	Categorie folosință	Suprafața parcelă	Identificator construcție	Cod grupă destinație	Suprafața construită	Nr. niveluri	Nr. CF	Constr. cu acte (DA/NU)
669	Tarla: 62, Parcela: 485/22/31				8396	E		62	485/22/31	A	8396						

2. PROPRIETATEA / POSESIA													
Titularul dreptului / posesiei			Data nașterii / CUI	Domiciliu / Sediu	Cota parte	Identificator entitate asociată	Cotă parte teren UI	Mod de dobândire	Act juridic			Obs. privitoare la proprietar	
Nume / Denumire	Inițiala tatălui	Prenume							Tip act	Nr. act / data	Emitent		
BALOGH		LADISLAU	16.01.1917	Loc. Cozmeni, Nr.417, Jud. Harghita	1/1	669	Reconstituire	act normativ	71032 / 09.07.2003	C.J. PSDDPAT HARGHITA	Proprietar decedat		
BALOGH		KÁLMÁN	22.04.1915	Loc. Cozmeni, Nr.316, Jud. Harghita							Proprietar decedat; Lipsă CNP.		

3. SARCINI / DEZMEMBRĂMINTE												
Titular			Data nașterii / CUI	Domiciliu / Sediu	Tipul sarcinii sau al dezmembrămintelor dreptului de proprietate	Cota parte	Identificator entitate asociată	Act juridic			Valoare ipotecă	Tip monedă
Nume / Denumire	Inițiala tatălui	Prenume						Tip act	Nr. act / data	Emitent		
-	-	-	-	-	-	-	-	-	-	-	-	-

4. NOTĂRI, PROCESE, INTERDICȚII					5. OBSERVAȚII		
Tipul notării	Tip act	Nr. act/ data	Emitent	Identificator entitate asociată	Imobil împrejmuit/ neîmprejmuit	Imobil contestat/ necontestat	Alte observații
-	-	-	-	-	Neîmprejmuit		<p>Imobilul se compune din parcela nr. 1033/72/2, tarla nr. 123, in suprafata de 332 mp , de pe TP. si din parcela nr. 429/3/22, tarla nr. 54, in suprafata de 2688 mp , de pe TP. si din parcela nr. 485/22/34, tarla nr. 62, in suprafata de 5376 mp , de pe TP. 71032. Nr. parcela 1033/72/2, tarla nr. 123, nr. parcela 429/3/22, tarla nr. 54 si nr. parcela 485/22/34 este gresit, nr. parcela corect 485/22/31, nr. tarla corect 62. Suprafata de 2400 mp a fost intabulata in sectorul nr.33, nr.ID 441 si suprafata de 6004 mp a fost intabulata in sectorul nr.44, nr.ID 293.</p>



REGISTRUL CADASTRAL AL IMOBILELOR

ANEXA Nr. 2

UAT Cozmeni
Zonă cooperativizată (Co)


Sector cadastral nr. 3

1. DESCRIEREA IMOBILULUI																	
DATE TEREN												DATE CONSTRUCȚII					
Identificator teren	Adresă imobil	Număr cadastral	Nr. CF	Id.ETERRA	Suprafața măsurată	Intravilan / extra.(I/E)	Nr. top.	Nr. tarla	Nr. parcelă	Categorie folosință	Suprafața parcelă	Identificator construcție	Cod grupă destinație	Suprafața construită	Nr. niveluri	Nr. CF	Constr. cu acte (DA/NU)
670	Tarla: 62, Parcela: 485/22/32				4670	E		62	485/22/32	A	4670						

2. PROPRIETATEA / POSESIA													
Titularul dreptului / posesiei			Data nașterii / CUI	Domiciliu / Sediul	Cota parte	Identificator entitate asociată	Cotă parte teren UI	Mod de dobândire	Act juridic			Obs. privitoare la proprietar	
Nume / Denumire	Inițiala tatălui	Prenume							Tip act	Nr. act / data	Emitent		
LASZLO		IRMA		Loc. Neidentificata, Jud. Harghita	1/1	670	Reconstituire	act normativ	69651 / 27.05.2003	C.J. PSDDPAT HARGHITA	Lipsă CNP.		
PAL		ERZSEBET		Loc. Neidentificata, Jud. Harghita							Lipsă CNP.		
MATE		JOZSEF		Loc. Neidentificata, Jud. Harghita							Lipsă CNP.		

3. SARCINI / DEZMEMBRĂMINTE												
Titular			Data nașterii / CUI	Domiciliu / Sediul	Tipul sarcinii sau al dezmembrămintelor dreptului de proprietate	Cota parte	Identificator entitate asociată	Act juridic			Valoare ipotecă	Tip monedă
Nume / Denumire	Inițiala tatălui	Prenume						Tip act	Nr. act / data	Emitent		
-	-	-	-	-	-	-	-	-	-	-	-	-

4. NOTĂRI, PROCESE, INTERDICȚII					5. OBSERVAȚII		
Tipul notării	Tip act	Nr. act/ data	Emitent	Identificator entitate asociată	Imobil împrejmuit/ neîmprejmuit	Imobil contestat/ necontestat	Alte observații
-	-	-	-	-	Neîmprejmuit		Imobilul se compune din parcela nr. 1039/73/5, tarla nr. 125, in suprafata de 3726 mp , de pe TP. si din parcela nr. 485/22/7, tarla nr. 62, in suprafata de 944 mp , de pe TP. 69651. Nr. parcela 1039/73/5, tarla nr. 125, si nr. parcela 485/22/7, tarla nr. 62 este gresit, nr. parcela corect 485/22/32, nr. tarla corect 62. Suprafata de 920 mp a fost intabulata in sectorul nr.2, nr.ID 5 si suprafata de 6200 mp a fost intabulata in sectorul nr.23, nr.ID 158. Suprafata de 2322 mp face obiectul sectoarelor necontractate.



REGISTRUL CADASTRAL AL IMOBILELOR

ANEXA Nr. 2

UAT Cozmeni
Zonă cooperativizată (Co)


Sector cadastral nr. 3

1. DESCRIEREA IMOBILULUI																	
DATE TEREN											DATE CONSTRUCȚII						
Identificator teren	Adresă imobil	Număr cadastral	Nr. CF	Id.ETERRA	Suprafața măsurată	Intravilan / extra.(I/E)	Nr. top.	Nr. tarla	Nr. parcelă	Categorie folosință	Suprafață parcelă	Identificator construcție	Cod grupă destinație	Suprafața construită	Nr. niveluri	Nr. CF	Constr. cu acte (DA/NU)
671	Tarla: 62, Parcela: 485/22/33				4370	E		62	485/22/33	A	4370						

2. PROPRIETATEA / POSESIA													
Titularul dreptului / posesiei			Data nașterii / CUI	Domiciliu / Sediu	Cota parte	Identificator entitate asociată	Cotă parte teren UI	Mod de dobândire	Act juridic			Obs. privitoare la proprietar	
Nume / Denumire	Inițiala tatălui	Prenume							Tip act	Nr. act / data	Emitent		
BORBÉLY		IMRE-SÁNDOR	21.02.1914	Loc. Cozmeni, Nr.377, Jud. Harghita	1/1	671		Reconstituire	act normativ	67036 / 10.04.2003	C.J. PSDDPAT HARGHITA	Proprietar decedat; Lipsă CNP.	

3. SARCINI / DEZMEMBRĂMINTE													
Titular			Data nașterii / CUI	Domiciliu / Sediu	Tipul sarcinii sau al dezmembrămintelor dreptului de proprietate	Cota parte	Identificator entitate asociată	Act juridic			Valoare ipotecă	Tip monedă	
Nume / Denumire	Inițiala tatălui	Prenume						Tip act	Nr. act / data	Emitent			
-	-	-	-	-	-	-	-	-	-	-	-	-	

4. NOTĂRI, PROCESE, INTERDICȚII					5. OBSERVAȚII		
Tipul notării	Tip act	Nr. act/ data	Emitent	Identificator entitate asociată	Imobil împrejmuit/ neîmprejmuit	Imobil contestat/ necontestat	Alte observații
-	-	-	-	-	Neîmprejmuit		Imobilul se compune din parcela nr. 442/78/7, tarla nr. 55, in suprafata de 1420 mp , de pe TP. si din parcela nr. 450/75/7, tarla nr. 55, in suprafata de 2016 mp , de pe TP. si din parcela nr. 501/21/11, tarla nr. 65, in suprafata de 934 mp , de pe TP. 67036. Nr. parcela 442/78/7, tarla nr. 55, nr. parcela 450/75/7, tarla nr. 55, si nr. parcela 501/21/11, tarla nr. 65 este gresit, nr. parcela corect 485/22/33, nr. tarla corect 62. Suprafata de 116 mp a fost intabulata in sectorul nr.44, nr.ID 403. Suprafata de 3486 mp face obiectul sectoarelor necontractate.



REGISTRUL CADASTRAL AL IMOBILELOR

ANEXA Nr. 2

UAT Cozmeni
Zonă cooperativizată (Co)


Sector cadastral nr. 3

1. DESCRIEREA IMOBILULUI																	
DATE TEREN												DATE CONSTRUCȚII					
Identificator teren	Adresă imobil	Număr cadastral	Nr. CF	Id.ETERRA	Suprafața măsurată	Intravilan / extra.(I/E)	Nr. top.	Nr. tarla	Nr. parcelă	Categorie folosință	Suprafață parcelă	Identificator construcție	Cod grupă destinație	Suprafața construită	Nr. niveluri	Nr. CF	Constr. cu acte (DA/NU)
672	Tarla: 62, Parcela: 485/22/34				6460	E		62	485/22/34	A	6460						

2. PROPRIETATEA / POSESIA																
Titularul dreptului / posesiei			Data nașterii / CUI	Domiciliu / Sediul	Cota parte	Identificator entitate asociată	Cotă parte teren UI	Mod de dobândire	Act juridic			Obs. privitoare la proprietar				
Nume / Denumire	Inițiala tatălui	Prenume							Tip act	Nr. act / data	Emitent					
MÁTYÁS		IGNÁCZ	29.03.1908	Loc. Cozmeni, Jud. Harghita	1/1	672	Reconstituire	act normativ	71042 / 09.07.2003	C.J. PSDDPAT HARGHITA	Proprietar decedat; Lipsă CNP.					
MÁTYÁS		FRANCISC	22.01.1922	Loc. Cozmeni, Nr.15, Jud. Harghita							Proprietar decedat					
ERŐSS		IGNAȚIE	27.05.1933	Loc. Cozmeni, Nr.451, Jud. Harghita							Proprietar decedat					

3. SARCINI / DEZMEMBRĂMINTE																
Titular			Data nașterii / CUI	Domiciliu / Sediul	Tipul sarcinii sau al dezmembrămintelor dreptului de proprietate	Cota parte	Identificator entitate asociată	Act juridic			Valoare ipotecă	Tip monedă				
Nume / Denumire	Inițiala tatălui	Prenume						Tip act	Nr. act / data	Emitent						
-	-	-	-	-	-	-	-	-	-	-	-	-				

4. NOTĂRI, PROCESE, INTERDICȚII					5. OBSERVAȚII		
Tipul notării	Tip act	Nr. act/ data	Emitent	Identificator entitate asociată	Imobil împrejmuit/ neîmprejmuit	Imobil contestat/ necontestat	Alte observații
-	-	-	-	-	Neîmprejmuit		Imobilul se compune din parcela nr. 1033/72/2, tarla nr. 123, în suprafața de 3100 mp, de pe TP. și din parcela nr. 485/22/37, tarla nr. 62, în suprafața de 3360 mp, de pe TP.71042. Nr. parcela 1033/72/2, tarla nr. 123, și nr. parcela 485/22/37, este gresit, nr. parcela corect 485/22/34, nr. tarla corect 62. Suprafața de 4200 mp a fost intabulată în sectorul nr.23, nr.ID 169. Suprafața de 1724 mp se intabulează în sectorul nr.43, nr.ID. 983.



REGISTRUL CADASTRAL AL IMOBILELOR

ANEXA Nr. 2

UAT Cozmeni
Zonă cooperativizată (Co)

Sector cadastral nr. 3

1. DESCRIEREA IMOBILULUI																	
DATE TEREN												DATE CONSTRUCȚII					
Identificator teren	Adresă imobil	Număr cadastral	Nr. CF	Id.ETERRA	Suprafața măsurată	Intravilan / extra.(I/E)	Nr. top.	Nr. tarla	Nr. parcelă	Categorie folosință	Suprafață parcelă	Identificator construcție	Cod grupă destinație	Suprafața construită	Nr. niveluri	Nr. CF	Constr. cu acte (DA/NU)
673	Tarla: 62, Parcela: 485/22/35				13010	E		62	485/22/35	A	13010						

2. PROPRIETATEA / POSESIA													
Titularul dreptului / posesiei			Data nașterii / CUI	Domiciliu / Sediu	Cota parte	Identificator entitate asociată	Cotă parte teren UI	Mod de dobândire	Act juridic			Obs. privitoare la proprietar	
Nume / Denumire	Inițiala tatălui	Prenume							Tip act	Nr. act / data	Emitent		
BALOG		ROZA	27.01.1919	Loc. Cozmeni, Nr.208, Jud. Harghita	1/1	673		Reconstituire	act normativ	67035 / 10.04.2003	C.J. PSDDPAT HARGHITA	Proprietar decedat	

3. SARCINI / DEZMEMBRĂMINTE													
Titular			Data nașterii / CUI	Domiciliu / Sediu	Tipul sarcinii sau al dezmembrămintelor dreptului de proprietate	Cota parte	Identificator entitate asociată	Act juridic			Valoare ipotecă	Tip monedă	
Nume / Denumire	Inițiala tatălui	Prenume						Tip act	Nr. act / data	Emitent			
-	-	-	-	-	-	-	-	-	-	-	-	-	

4. NOTĂRI, PROCESE, INTERDICȚII					5. OBSERVAȚII		
Tipul notării	Tip act	Nr. act/ data	Emitent	Identificator entitate asociată	Imobil împrejmuit/ neîmprejmuit	Imobil contestat/ necontestat	Alte observații
-	-	-	-	-	Neîmprejmuit		Imobilul se compune din parcela nr. 1037/73/1, tarla nr. 124, in suprafata de 2258 mp , de pe TP. si din parcela nr. 501/21/10, tarla nr. 65, in suprafata de 10752 mp , de pe TP.67035. Nr. parcela 1037/73/1, tarla nr. 124, si nr. parcela 501/21/10, tarla nr. 65 este gresit, nr. parcela corect 485/22/35, nr. tarla corect 62. Suprafata de 5764 mp a fost intabulata in sectorul nr.44, nr.ID 311. Suprafata de 714 mp face obiectul sectoarelor necontractate.



REGISTRUL CADASTRAL AL IMOBILELOR

ANEXA Nr. 2

UAT Cozmeni
Zonă cooperativizată (Co)


Sector cadastral nr. 3

1. DESCRIEREA IMOBILULUI																	
DATE TEREN											DATE CONSTRUCȚII						
Identificator teren	Adresă imobil	Număr cadastral	Nr. CF	Id.ETERRA	Suprafața măsurată	Intravilan / extra.(I/E)	Nr. top.	Nr. tarla	Nr. parcelă	Categorie folosință	Suprafață parcelă	Identificator construcție	Cod grupă destinație	Suprafața construită	Nr. niveluri	Nr. CF	Constr. cu acte (DA/NU)
674	Tarla: 62, Parcela: 485/22/36				9440	E		62	485/22/36	A	9440						

2. PROPRIETATEA / POSESIA													
Titularul dreptului / posesiei			Data nașterii / CUI	Domiciliu / Sediul	Cota parte	Identificator entitate asociată	Cotă parte teren UI	Mod de dobândire	Act juridic			Obs. privitoare la proprietar	
Nume / Denumire	Inițiala tatălui	Prenume							Tip act	Nr. act / data	Emitent		
ABRAHĂM		IULIANA	16.04.1934	Loc. Cozmeni, Nr.432, Jud. Harghita	1/1	674	Reconstituire	act normativ	68269 / 23.04.2003	C.J. PSDDPAT HARGHITA	Proprietar decedat		

3. SARCINI / DEZMEMBRĂMINTE													
Titular			Data nașterii / CUI	Domiciliu / Sediul	Tipul sarcinii sau al dezmembrămintelor dreptului de proprietate	Cota parte	Identificator entitate asociată	Act juridic			Valoare ipotecă	Tip monedă	
Nume / Denumire	Inițiala tatălui	Prenume						Tip act	Nr. act / data	Emitent			
-	-	-	-	-	-	-	-	-	-	-	-	-	

4. NOTĂRI, PROCESE, INTERDICȚII					5. OBSERVAȚII		
Tipul notării	Tip act	Nr. act/ data	Emitent	Identificator entitate asociată	Imobil împrejmuit/ neîmprejmuit	Imobil contestat/ necontestat	Alte observații
-	-	-	-	-	Neîmprejmuit		Imobilul se compune din parcela nr. 1024/65/2, tarla nr. 122, in suprafata de 992 mp , de pe TP. si din parcela nr. 1039/73/, tarla nr. 125, in suprafata de 2976 mp , de pe TP. si din parcela nr. 450/75/7, tarla nr. 55, in suprafata de 1728 mp , de pe TP. si din parcela nr. 501/21/30, tarla nr. 65, in suprafata de 3744 mp , de pe TP.68269. Nr. parcela 1024/65/2, tarla nr. 122 si nr. parcela 1039/73/, tarla nr. 125 si nr. parcela 450/75/7, tarla nr. 55 si nr. parcela 501/21/30, tarla nr. 65 este gresit, nr. parcela corect 485/22/36, nr. tarla corect 62. Suprafata de 64 mp face obiectul sectoarelor necontractate.



REGISTRUL CADASTRAL AL IMOBILELOR

ANEXA Nr. 2

UAT Cozmeni
Zonă cooperativizată (Co)


Sector cadastral nr. 3

1. DESCRIEREA IMOBILULUI																	
DATE TEREN												DATE CONSTRUCȚII					
Identificator teren	Adresă imobil	Număr cadastral	Nr. CF	Id.ETERRA	Suprafața măsurată	Intravilan / extra.(I/E)	Nr. top.	Nr. tarla	Nr. parcelă	Categorie folosință	Suprafață parcelă	Identificator construcție	Cod grupă destinație	Suprafața construită	Nr. niveluri	Nr. CF	Constr. cu acte (DA/NU)
675	Tarla: 62, Parcela: 485/22/37				6060	E		62	485/22/37	A	6060						

2. PROPRIETATEA / POSESIA													
Titularul dreptului / posesiei			Data nașterii / CUI	Domiciliu / Sediu	Cota parte	Identificator entitate asociată	Cotă parte teren UI	Mod de dobândire	Act juridic			Obs. privitoare la proprietar	
Nume / Denumire	Inițiala tatălui	Prenume							Tip act	Nr. act / data	Emitent		
ABRAHĂM		IULIANA	16.04.1934	Loc. Cozmeni, Nr.432, Jud. Harghita	1/1	675		Reconstituire	act normativ	71070 / 15.07.2003	C.J. PSDDPAT HARGHITA	Proprietar decedat	

3. SARCINI / DEZMEMBRĂMINTE													
Titular			Data nașterii / CUI	Domiciliu / Sediu	Tipul sarcinii sau al dezmembrămintelor dreptului de proprietate	Cota parte	Identificator entitate asociată	Act juridic			Valoare ipotecă	Tip monedă	
Nume / Denumire	Inițiala tatălui	Prenume						Tip act	Nr. act / data	Emitent			
-	-	-	-	-	-	-	-	-	-	-	-	-	

4. NOTĂRI, PROCESE, INTERDICȚII					5. OBSERVAȚII		
Tipul notării	Tip act	Nr. act/ data	Emitent	Identificator entitate asociată	Imobil împrejmuit/ neîmprejmuit	Imobil contestat/ necontestat	Alte observații
-	-	-	-	-	Neîmprejmuit		Imobilul se compune din parcela nr. 324/81/13, tarla nr. 41, in suprafata de 6060 mp , de pe TP.71070. Nr. parcela 324/81/13, tarla nr. 41 este gresit, nr. parcela corect 485/22/37, nr. tarla corect 62. Suprafata de 372 mp face obiectul sectoarelor necontractate.



REGISTRUL CADASTRAL AL IMOBILELOR

ANEXA Nr. 2

UAT Cozmeni
Zonă cooperativizată (Co)


Sector cadastral nr. 3

1. DESCRIEREA IMOBILULUI																	
DATE TEREN												DATE CONSTRUCȚII					
Identificator teren	Adresă imobil	Număr cadastral	Nr. CF	Id.ETERRA	Suprafața măsurată	Intravilan / extra.(I/E)	Nr. top.	Nr. tarla	Nr. parcelă	Categorie folosință	Suprafață parcelă	Identificator construcție	Cod grupă destinație	Suprafața construită	Nr. niveluri	Nr. CF	Constr. cu acte (DA/NU)
676	Tarla: 62, Parcela: 485/22/38				7050	E		62	485/22/38	A	7050						

2. PROPRIETATEA / POSESIA													
Titularul dreptului / posesiei			Data nașterii / CUI	Domiciliu / Sediu	Cota parte	Identificator entitate asociată	Cotă parte teren UI	Mod de dobândire	Act juridic			Obs. privitoare la proprietar	
Nume / Denumire	Inițiala tatălui	Prenume							Tip act	Nr. act / data	Emitent		
HADNAGY		DIONISIE ZOLTAN	12.03.1918	Loc. Cozmeni, Nr.243, Jud. Harghita	1/1	676		Lege	act administrativ	19 / 25.02.2020	Primăria Comunei Cozmeni	Proprietar decedat; Lipsă CNP.	

3. SARCINI / DEZMEMBRĂMINTE													
Titular			Data nașterii / CUI	Domiciliu / Sediu	Tipul sarcinii sau al dezmembrămintelor dreptului de proprietate	Cota parte	Identificator entitate asociată	Act juridic			Valoare ipotecă	Tip monedă	
Nume / Denumire	Inițiala tatălui	Prenume						Tip act	Nr. act / data	Emitent			
-	-	-	-	-	-	-	-	-	-	-	-	-	

4. NOTĂRI, PROCESE, INTERDICȚII					5. OBSERVAȚII		
Tipul notării	Tip act	Nr. act/ data	Emitent	Identificator entitate asociată	Imobil împrejmuit/ neîmprejmuit	Imobil contestat/ necontestat	Alte observații
-	-	-	-	-	Neîmprejmuit		



REGISTRUL CADASTRAL AL IMOBILELOR

ANEXA Nr. 2

UAT Cozmeni
Zonă cooperativizată (Co)


Sector cadastral nr. 3

1. DESCRIEREA IMOBILULUI																	
DATE TEREN												DATE CONSTRUCȚII					
Identificator teren	Adresă imobil	Număr cadastral	Nr. CF	Id.ETERRA	Suprafața măsurată	Intravilan / extra.(I/E)	Nr. top.	Nr. tarla	Nr. parcelă	Categorie folosință	Suprafață parcelă	Identificator construcție	Cod grupă destinație	Suprafața construită	Nr. niveluri	Nr. CF	Constr. cu acte (DA/NU)
677	Tarla: 62, Parcela: 485/22/39				10730	E		62	485/22/39	A	10730						

2. PROPRIETATEA / POSESIA													
Titularul dreptului / posesiei			Data nașterii / CUI	Domiciliu / Sediul	Cota parte	Identificator entitate asociată	Cotă parte teren UI	Mod de dobândire	Act juridic			Obs. privitoare la proprietar	
Nume / Denumire	Inițiala tatălui	Prenume							Tip act	Nr. act / data	Emitent		
KAJCSA		LUDOVIC	10.05.1936	Loc. Cozmeni, Nr.349, Jud. Harghita	1/1	677	Reconstituire	act normativ	71049 / 09.07.2003	C.J. PSDDPAT HARGHITA	Proprietar decedat		
KAJCSA		NICOLAE-FRANCISC	04.10.1951	Loc. Miercurea Ciuc, Str. MÜLLER LÁSZLÓ, Nr.2, Sc.B, Et.4, Ap.20, Jud. Harghita									

3. SARCINI / DEZMEMBRĂMINTE													
Titular			Data nașterii / CUI	Domiciliu / Sediul	Tipul sarcinii sau al dezmembrămintelor dreptului de proprietate	Cota parte	Identificator entitate asociată	Act juridic			Valoare ipotecă	Tip monedă	
Nume / Denumire	Inițiala tatălui	Prenume						Tip act	Nr. act / data	Emitent			
-	-	-	-	-	-	-	-	-	-	-	-	-	

4. NOTĂRI, PROCESE, INTERDICȚII					5. OBSERVAȚII		
Tipul notării	Tip act	Nr. act / data	Emitent	Identificator entitate asociată	Imobil împrejmuit / neîmprejmuit	Imobil contestat / necontestat	Alte observații
-	-	-	-	-	Neîmprejmuit		Imobilul se compune din parcela nr. 429/3/24, tarla nr. 54, in suprafata de 1502 mp , de pe TP. si din parcela nr. 485/22/40, tarla nr. 62, in suprafata de 9228 mp , de pe TP. 71049. Nr. parcela 429/3/24, tarla nr. 54 si nr. parcela 485/22/40, este gresit, nr. parcela corect 485/22/39, nr. tarla corect 62. Suprafata de 6900 mp a fost intabulata in sectorul nr.2, nr. ID 3. Suprafata de 8770 mp face obiectul sectoarelor necontractate.



REGISTRUL CADASTRAL AL IMOBILELOR

ANEXA Nr. 2

UAT Cozmeni
Zonă cooperativizată (Co)

Sector cadastral nr. 3

1. DESCRIEREA IMOBILULUI																	
DATE TEREN												DATE CONSTRUCȚII					
Identificator teren	Adresă imobil	Număr cadastral	Nr. CF	Id.ETERRA	Suprafața măsurată	Intravilan / extra.(I/E)	Nr. top.	Nr. tarla	Nr. parcelă	Categorie folosință	Suprafață parcelă	Identificator construcție	Cod grupă destinație	Suprafața construită	Nr. niveluri	Nr. CF	Constr. cu acte (DA/NU)
678	Tarla: 62, Parcela: 485/22/40				6560	E		62	485/22/40	A	6560						

2. PROPRIETATEA / POSESIA													
Titularul dreptului / posesiei			Data nașterii / CUI	Domiciliu / Sediu	Cota parte	Identificator entitate asociată	Cotă parte teren UI	Mod de dobândire	Act juridic			Obs. privitoare la proprietar	
Nume / Denumire	Inițiala tatălui	Prenume							Tip act	Nr. act / data	Emitent		
ORBÁN		ETELKA	19.01.1913	Loc. Cozmeni, Nr.36, Jud. Harghita	1/1	678		Reconstituire	act normativ	67040 / 11.04.2003	C.J. PSDDPAT HARGHITA	Proprietar decedat	

3. SARCINI / DEZMEMBRĂMINTE													
Titular			Data nașterii / CUI	Domiciliu / Sediu	Tipul sarcinii sau al dezmembrămintelor dreptului de proprietate	Cota parte	Identificator entitate asociată	Act juridic			Valoare ipotecă	Tip monedă	
Nume / Denumire	Inițiala tatălui	Prenume						Tip act	Nr. act / data	Emitent			
-	-	-	-	-	-	-	-	-	-	-	-	-	

4. NOTĂRI, PROCESE, INTERDICȚII					5. OBSERVAȚII		
Tipul notării	Tip act	Nr. act/ data	Emitent	Identificator entitate asociată	Imobil împrejmuit/ neîmprejmuit	Imobil contestat/ necontestat	Alte observații
-	-	-	-	-	Neîmprejmuit		Imobilul se compune din parcela nr. 1024/65/4, tarla nr. 122, in suprafata de 2530 mp , de pe TP. si din parcela nr. 501/21/13, tarla nr. 65, in suprafata de 4030 mp , de pe TP.67040. Nr. parcela 1024/65/4, tarla nr. 122 si nr. parcela 501/21/13, tarla nr. 65 este gresit, nr. parcela corect 485/22/40, nr. tarla corect 62. Suprafata de 1300 mp se intabuleaza in sectorul nr.43, nr.ID. 976. Suprafata de 15946 mp face obiectul sectoarelor necontractate.



REGISTRUL CADASTRAL AL IMOBILELOR

ANEXA Nr. 2

UAT Cozmeni
Zonă cooperativizată (Co)

Sector cadastral nr. 3

1. DESCRIEREA IMOBILULUI																	
DATE TEREN												DATE CONSTRUCȚII					
Identificator teren	Adresă imobil	Număr cadastral	Nr. CF	Id.ETERRA	Suprafața măsurată	Intravilan / extra.(I/E)	Nr. top.	Nr. tarla	Nr. parcelă	Categorie folosință	Suprafață parcelă	Identificator construcție	Cod grupă destinație	Suprafața construită	Nr. niveluri	Nr. CF	Constr. cu acte (DA/NU)
679	Tarla: 62, Parcela: 485/22/41				2600	E		62	485/22/41	A	2600						

2. PROPRIETATEA / POSESIA													
Titularul dreptului / posesiei			Data nașterii / CUI	Domiciliu / Sediu	Cota parte	Identificator entitate asociată	Cotă parte teren UI	Mod de dobândire	Act juridic			Obs. privitoare la proprietar	
Nume / Denumire	Inițiala tatălui	Prenume							Tip act	Nr. act / data	Emitent		
BARABÁS		ZSOFIA	11.05.1917	Loc. Cozmeni, Nr.288, Jud. Harghita	1/1	679		Reconstituire	act normativ	67049 / 11.04.2003	C.J. PSDDPAT HARGHITA	Proprietar decedat	

3. SARCINI / DEZMEMBRĂMINTE													
Titular			Data nașterii / CUI	Domiciliu / Sediu	Tipul sarcinii sau al dezmembrămintelor dreptului de proprietate	Cota parte	Identificator entitate asociată	Act juridic			Valoare ipotecă	Tip monedă	
Nume / Denumire	Inițiala tatălui	Prenume						Tip act	Nr. act / data	Emitent			
-	-	-	-	-	-	-	-	-	-	-	-	-	

4. NOTĂRI, PROCESE, INTERDICȚII					5. OBSERVAȚII		
Tipul notării	Tip act	Nr. act/ data	Emitent	Identificator entitate asociată	Imobil împrejmuit/ neîmprejmuit	Imobil contestat/ necontestat	Alte observații
-	-	-	-	-	Neîmprejmuit		Imobilul se compune din parcela nr. 1024/65/1, tarla nr. 122, in suprafata de 480 mp , de pe TP. si din parcela nr. 426/1/17, tarla nr. 53, in suprafata de 146 mp , de pe TP. si din parcela nr. 501/21/9, tarla nr. 65, in suprafata de 1974 mp , de pe TP.67049. Nr. parcela 1024/65/1, tarla nr. 122 si nr. parcela 426/1/17, tarla nr. 53 si nr. parcela 501/21/9, tarla nr. 65 este gresit, nr. parcela corect 485/22/41, nr. tarla corect 62. Suprafata de 524 mp se intabuleaza in sectorul nr.46, nr.ID. 1392.



REGISTRUL CADASTRAL AL IMOBILELOR

ANEXA Nr. 2

UAT Cozmeni
Zonă cooperativizată (Co)


Sector cadastral nr. 3

1. DESCRIEREA IMOBILULUI																	
DATE TEREN												DATE CONSTRUCȚII					
Identificator teren	Adresă imobil	Număr cadastral	Nr. CF	Id.ETERRA	Suprafața măsurată	Intravilan / extra.(I/E)	Nr. top.	Nr. tarla	Nr. parcelă	Categorie folosință	Suprafață parcelă	Identificator construcție	Cod grupă destinație	Suprafața construită	Nr. niveluri	Nr. CF	Constr. cu acte (DA/NU)
680	Tarla: 62, Parcela: 485/22/42				3900	E		62	485/22/42	A	3900						

2. PROPRIETATEA / POSESIA													
Titularul dreptului / posesiei			Data nașterii / CUI	Domiciliu / Sediu	Cota parte	Identificator entitate asociată	Cotă parte teren UI	Mod de dobândire	Act juridic			Obs. privitoare la proprietar	
Nume / Denumire	Inițiala tatălui	Prenume							Tip act	Nr. act / data	Emitent		
KOVÁCS		ANNA	14.12.1919	Loc. Cozmeni, Jud. Harghita	1/1	680		Lege	act administrativ	20 / 25.02.2020	Primăria Comunei Cozmeni	Proprietar decedat	

3. SARCINI / DEZMEMBRĂMINTE													
Titular			Data nașterii / CUI	Domiciliu / Sediu	Tipul sarcinii sau al dezmembrămintelor dreptului de proprietate	Cota parte	Identificator entitate asociată	Act juridic			Valoare ipotecă	Tip monedă	
Nume / Denumire	Inițiala tatălui	Prenume						Tip act	Nr. act / data	Emitent			
-	-	-	-	-	-	-	-	-	-	-	-	-	

4. NOTĂRI, PROCESE, INTERDICȚII					5. OBSERVAȚII		
Tipul notării	Tip act	Nr. act/ data	Emitent	Identificator entitate asociată	Imobil împrejmuit/ neîmprejmuit	Imobil contestat/ necontestat	Alte observații
-	-	-	-	-	Neîmprejmuit		



REGISTRUL CADASTRAL AL IMOBILELOR

ANEXA Nr. 2

UAT Cozmeni
Zonă cooperativizată (Co)


Sector cadastral nr. 3

1. DESCRIEREA IMOBILULUI																	
DATE TEREN												DATE CONSTRUCȚII					
Identificator teren	Adresă imobil	Număr cadastral	Nr. CF	Id.ETERRA	Suprafața măsurată	Intravilan / extra. (I/E)	Nr. top.	Nr. tarla	Nr. parcelă	Categorie folosință	Suprafață parcelă	Identificator construcție	Cod grupă destinație	Suprafața construită	Nr. niveluri	Nr. CF	Constr. cu acte (DA/NU)
681	Tarla: 62, Parcela: 485/22/43				8000	E		62	485/22/43	A	8000						

2. PROPRIETATEA / POSESIA													
Titularul dreptului / posesiei			Data nașterii / CUI	Domiciliu / Sediul	Cota parte	Identificator entitate asociată	Cotă parte teren UI	Mod de dobândire	Act juridic			Obs. privitoare la proprietar	
Nume / Denumire	Inițiala tatălui	Prenume							Tip act	Nr. act / data	Emitent		
BOGA		VILMA	12.02.1918	Loc. Cozmeni, Nr.87, Jud. Harghita	1/1	681	Reconstituire	act normativ	67053 / 12.04.2003	C.J. PSDDPAT HARGHITA	Proprietar decedat		

3. SARCINI / DEZMEMBRĂMINTE													
Titular			Data nașterii / CUI	Domiciliu / Sediul	Tipul sarcinii sau al dezmembrămintelor dreptului de proprietate	Cota parte	Identificator entitate asociată	Act juridic			Valoare ipotecă	Tip monedă	
Nume / Denumire	Inițiala tatălui	Prenume						Tip act	Nr. act / data	Emitent			
-	-	-	-	-	-	-	-	-	-	-	-	-	

4. NOTĂRI, PROCESE, INTERDICȚII					5. OBSERVAȚII		
Tipul notării	Tip act	Nr. act/ data	Emitent	Identificator entitate asociată	Imobil împrejmuit/ neîmprejmuit	Imobil contestat/ necontestat	Alte observații
-	-	-	-	-	Neîmprejmuit		Imobilul se compune din parcela nr. 848/60/10, tarla nr. 103, in suprafata de 606 mp , de pe TP. si din parcela nr. 1024/65/1, tarla nr. 122, in suprafata de 1344 mp , de pe TP. si din parcela nr. 426/1/22, tarla nr. 53, in suprafata de 6050 mp , de pe TP. 67053. Nr. parcela 848/60/10, tarla nr. 103 si nr. parcela 1024/65/1, tarla nr. 122 si nr. parcela 426/1/22, tarla nr. 53 este gresit, nr. parcela corect 485/22/43, nr. tarla corect 62. Suprafata de 2082 mp face obiectul sectoarelor necontractate.



REGISTRUL CADASTRAL AL IMOBILELOR

ANEXA Nr. 2

UAT Cozmeni
Zonă cooperativizată (Co)

Sector cadastral nr. 3

1. DESCRIEREA IMOBILULUI																	
DATE TEREN												DATE CONSTRUCȚII					
Identificator teren	Adresă imobil	Număr cadastral	Nr. CF	Id.ETERRA	Suprafața măsurată	Intravilan / extra.(I/E)	Nr. top.	Nr. tarla	Nr. parcelă	Categorie folosință	Suprafață parcelă	Identificator construcție	Cod grupă destinație	Suprafața construită	Nr. niveluri	Nr. CF	Constr. cu acte (DA/NU)
682	Tarla: 62, Parcela: 485/22/44				2800	E		62	485/22/44	A	2800						

2. PROPRIETATEA / POSESIA													
Titularul dreptului / posesiei			Data nașterii / CUI	Domiciliu / Sediul	Cota parte	Identificator entitate asociată	Cotă parte teren UI	Mod de dobândire	Act juridic			Obs. privitoare la proprietar	
Nume / Denumire	Inițiala tatălui	Prenume							Tip act	Nr. act / data	Emitent		
MAGYAR		JÓZSEF	25.05.1909	Loc. Cozmeni, Nr.334, Jud. Harghita	1/1	682		Reconstituire	act normativ	68255 / 23.04.2003	C.J. PSDDPAT HARGHITA	Proprietar decedat; Lipsă CNP.	

3. SARCINI / DEZMEMBRĂMINTE													
Titular			Data nașterii / CUI	Domiciliu / Sediul	Tipul sarcinii sau al dezmembrămintelor dreptului de proprietate	Cota parte	Identificator entitate asociată	Act juridic			Valoare ipotecă	Tip monedă	
Nume / Denumire	Inițiala tatălui	Prenume						Tip act	Nr. act / data	Emitent			
-	-	-	-	-	-	-	-	-	-	-	-	-	

4. NOTĂRI, PROCESE, INTERDICȚII					5. OBSERVAȚII		
Tipul notării	Tip act	Nr. act/ data	Emitent	Identificator entitate asociată	Imobil împrejmuit/ neîmprejmuit	Imobil contestat/ necontestat	Alte observații
-	-	-	-	-	Neîmprejmuit		Imobilul se compune din parcela nr. 429/34, tarla nr. 54, in suprafata de 1360 mp , de pe TP. si din parcela nr. 485/2, tarla nr. 62, in suprafata de 1440 mp , de pe TP. 68255. Nr. parcela 429/34, tarla nr. 54 si nr. parcela 485/2 este gresit, nr. parcela corect 485/22/44, nr. tarla corect 62. Suprafata de 1328 mp se intabuleaza in sectorul nr.6, nr.ID. 804.



REGISTRUL CADASTRAL AL IMOBILELOR

ANEXA Nr. 2

UAT Cozmeni
Zonă cooperativizată (Co)


Sector cadastral nr. 3

1. DESCRIEREA IMOBILULUI																	
DATE TEREN												DATE CONSTRUCȚII					
Identificator teren	Adresă imobil	Număr cadastral	Nr. CF	Id.ETERRA	Suprafața măsurată	Intravilan / extra.(I/E)	Nr. top.	Nr. tarla	Nr. parcelă	Categorie folosință	Suprafață parcelă	Identificator construcție	Cod grupă destinație	Suprafața construită	Nr. niveluri	Nr. CF	Constr. cu acte (DA/NU)
683	Tarla: 62, Parcela: 485/22/45				2600	E		62	485/22/45	A	2600						

2. PROPRIETATEA / POSESIA													
Titularul dreptului / posesiei			Data nașterii / CUI	Domiciliu / Sediul	Cota parte	Identificator entitate asociată	Cotă parte teren UI	Mod de dobândire	Act juridic			Obs. privitoare la proprietar	
Nume / Denumire	Inițiala tatălui	Prenume							Tip act	Nr. act / data	Emitent		
CSEKE		ANTON		Loc. Cozmeni, Nr.44, Jud. Harghita	1/1	683		Lege	act administrativ	21 / 25.02.2020	Primăria Comunei Cozmeni	Proprietar decedat; Lipsă CNP.	

3. SARCINI / DEZMEMBRĂMINTE													
Titular			Data nașterii / CUI	Domiciliu / Sediul	Tipul sarcinii sau al dezmembrămintelor dreptului de proprietate	Cota parte	Identificator entitate asociată	Act juridic			Valoare ipotecă	Tip monedă	
Nume / Denumire	Inițiala tatălui	Prenume						Tip act	Nr. act / data	Emitent			
-	-	-	-	-	-	-	-	-	-	-	-	-	

4. NOTĂRI, PROCESE, INTERDICȚII					5. OBSERVAȚII		
Tipul notării	Tip act	Nr. act/ data	Emitent	Identificator entitate asociată	Imobil împrejmuit/ neîmprejmuit	Imobil contestat/ necontestat	Alte observații
-	-	-	-	-	Neîmprejmuit		



REGISTRUL CADASTRAL AL IMOBILELOR

ANEXA Nr. 2

UAT Cozmeni
Zonă cooperativizată (Co)


Sector cadastral nr. 3

1. DESCRIEREA IMOBILULUI																	
DATE TEREN											DATE CONSTRUCȚII						
Identificator teren	Adresă imobil	Număr cadastral	Nr. CF	Id.ETERRA	Suprafața măsurată	Intravilan / extra.(I/E)	Nr. top.	Nr. tarla	Nr. parcelă	Categorie folosință	Suprafață parcelă	Identificator construcție	Cod grupă destinație	Suprafața construită	Nr. niveluri	Nr. CF	Constr. cu acte (DA/NU)
684	Tarla: 62, Parcela: 485/22/46				4600	E		62	485/22/46	A	4600						

2. PROPRIETATEA / POSESIA													
Titularul dreptului / posesiei			Data nașterii / CUI	Domiciliu / Sediu	Cota parte	Identificator entitate asociată	Cotă parte teren UI	Mod de dobândire	Act juridic			Obs. privitoare la proprietar	
Nume / Denumire	Inițiala tatălui	Prenume							Tip act	Nr. act / data	Emitent		
BORBÁT		SÁNDOR	02.11.1912	Loc. Cozmeni, Nr.462, Jud. Harghita	1/1	684	Reconstituire	act normativ	67011 / 09.04.2003	C.J. PSDDPAT HARGHITA	Proprietar decedat; Lipsă CNP.		

3. SARCINI / DEZMEMBRĂMINTE													
Titular			Data nașterii / CUI	Domiciliu / Sediu	Tipul sarcinii sau al dezmembrămintelor dreptului de proprietate	Cota parte	Identificator entitate asociată	Act juridic			Valoare ipotecă	Tip monedă	
Nume / Denumire	Inițiala tatălui	Prenume						Tip act	Nr. act / data	Emitent			
-	-	-	-	-	-	-	-	-	-	-	-	-	

4. NOTĂRI, PROCESE, INTERDICȚII					5. OBSERVAȚII		
Tipul notării	Tip act	Nr. act/ data	Emitent	Identificator entitate asociată	Imobil împrejmuit/ neîmprejmuit	Imobil contestat/ necontestat	Alte observații
-	-	-	-	-	Neîmprejmuit		Imobilul se compune din parcela nr. 1024/65/1, tarla nr. 122, in suprafata de 1920 mp , de pe TP. si din parcela nr. 426/1/24, tarla nr. 53, in suprafata de 2680 mp , de pe TP. 67011. Nr. parcela 1024/65/1, tarla nr. 122 si nr. parcela 426/1/24, tarla nr. 53 este gresit, nr. parcela corect 485/22/46, nr. tarla corect 62. Suprafata de 1350 mp se intabuleaza in sectorul nr.46, nr.ID. 1356.



REGISTRUL CADASTRAL AL IMOBILELOR

ANEXA Nr. 2

UAT Cozmeni
Zonă cooperativizată (Co)


Sector cadastral nr. 3

1. DESCRIEREA IMOBILULUI																	
DATE TEREN												DATE CONSTRUCȚII					
Identificator teren	Adresă imobil	Număr cadastral	Nr. CF	Id.ETERRA	Suprafața măsurată	Intravilan / extra.(I/E)	Nr. top.	Nr. tarla	Nr. parcelă	Categorie folosință	Suprafață parcelă	Identificator construcție	Cod grupă destinație	Suprafața construită	Nr. niveluri	Nr. CF	Constr. cu acte (DA/NU)
685	Tarla: 62, Parcela: 485/22/47				6340	E		62	485/22/47	A	6340						

2. PROPRIETATEA / POSESIA													
Titularul dreptului / posesiei			Data nașterii / CUI	Domiciliu / Sediul	Cota parte	Identificator entitate asociată	Cotă parte teren UI	Mod de dobândire	Act juridic			Obs. privitoare la proprietar	
Nume / Denumire	Inițiala tatălui	Prenume							Tip act	Nr. act / data	Emitent		
MIKLÓS		ROZÁLIA	28.03.1902	Loc. Cozmeni, Nr.304, Jud. Harghita	1/1	685		Reconstituire	act normativ	67044 / 11.04.2003	C.J. PSDDPAT HARGHITA	Proprietar decedat; Lipsă CNP.	

3. SARCINI / DEZMEMBRĂMINTE													
Titular			Data nașterii / CUI	Domiciliu / Sediul	Tipul sarcinii sau al dezmembrămintelor dreptului de proprietate	Cota parte	Identificator entitate asociată	Act juridic			Valoare ipotecă	Tip monedă	
Nume / Denumire	Inițiala tatălui	Prenume						Tip act	Nr. act / data	Emitent			
-	-	-	-	-	-	-	-	-	-	-	-	-	

4. NOTĂRI, PROCESE, INTERDICȚII					5. OBSERVAȚII		
Tipul notării	Tip act	Nr. act/ data	Emitent	Identificator entitate asociată	Imobil împrejmuit/ neîmprejmuit	Imobil contestat/ necontestat	Alte observații
-	-	-	-	-	Neîmprejmuit		Imobilul se compune din parcela nr. 501/21/15, tarla nr. 65, in suprafata de 6340 mp , de pe TP. 67044. Nr. parcela 485/22/47, tarla nr. 65 este gresit, nr. parcela corect 485/22/47, nr. tarla corect 62.



REGISTRUL CADASTRAL AL IMOBILELOR

ANEXA Nr. 2

UAT Cozmeni
Zonă cooperativizată (Co)

Sector cadastral nr. 3

1. DESCRIEREA IMOBILULUI																	
DATE TEREN											DATE CONSTRUCȚII						
Identificator teren	Adresă imobil	Număr cadastral	Nr. CF	Id.ETERRA	Suprafața măsurată	Intravilan / extra.(I/E)	Nr. top.	Nr. tarla	Nr. parcelă	Categorie folosință	Suprafața parcelă	Identificator construcție	Cod grupă destinație	Suprafața construită	Nr. niveluri	Nr. CF	Constr. cu acte (DA/NU)
686	Tarla: 62, Parcela: 485/22/48				9559	E		62	485/22/48	A	9559						

2. PROPRIETATEA / POSESIA																
Titularul dreptului / posesiei			Data nașterii / CUI	Domiciliu / Sediul	Cota parte	Identificator entitate asociată	Cotă parte teren UI	Mod de dobândire	Act juridic			Obs. privitoare la proprietar				
Nume / Denumire	Inițiala tatălui	Prenume							Tip act	Nr. act / data	Emitent					
PÉLI		IDA	29.12.1940	Loc. Cozmeni, Nr.363, Jud. Harghita	1/1	686	Reconstituire	act normativ	69653 / 27.05.2003	C.J. PSDDPAT HARGHITA	Proprietar decedat					
NAGY		ROZALIA	16.09.1936	Loc. Cozmeni, Nr.496, Jud. Harghita							Lipsă CNP.					
VIRAG		GIZELLA		Loc. Neidentificata, Jud. Harghita							Lipsă CNP.					
KOVACS		FELIX		Loc. Neidentificata, Jud. Harghita							Lipsă CNP.					

3. SARCINI / DEZMEMBRĂMINTE																
Titular			Data nașterii / CUI	Domiciliu / Sediul	Tipul sarcinii sau al dezmembrămintelor dreptului de proprietate	Cota parte	Identificator entitate asociată	Act juridic			Valoare ipotecă	Tip monedă				
Nume / Denumire	Inițiala tatălui	Prenume						Tip act	Nr. act / data	Emitent						
-	-	-	-	-	-	-	-	-	-	-	-	-				

4. NOTĂRI, PROCESE, INTERDICȚII					5. OBSERVAȚII		
Tipul notării	Tip act	Nr. act / data	Emitent	Identificator entitate asociată	Imobil împrejmuit / neîmprejmuit	Imobil contestat / necontestat	Alte observații
-	-	-	-	-	Neîmprejmuit		<p>Imobilul se compune din parcela nr. 1017/64/8, tarla nr. 121, in suprafata de 5527 mp , de pe TP. si din parcela nr. 485/22/5, tarla nr. 62, in suprafata de 4032 mp , de pe TP. 69653. Nr. parcela 1017/64/8, tarla nr. 121 si nr. parcela 485/22/5, este gresit, nr. parcela corect 485/22/48, nr. tarla corect 62. Suprafata de 7700 mp a fost intabulata in sectorul nr.44, nr.ID 297. Suprafata de 6200 mp se intabuleaza in sectorul nr.6, nr.ID 803, si suprafata de 733 mp se intabuleaza in sectorul nr.6, nr.ID. 749.</p>

REGISTRUL CADASTRAL AL IMOBILELOR

ANEXA Nr. 2

UAT Cozmeni
Zonă cooperativizată (Co)

Sector cadastral nr. 3


1. DESCRIEREA IMOBILULUI																	
DATE TEREN												DATE CONSTRUCȚII					
Identificator teren	Adresă imobil	Număr cadastral	Nr. CF	Id.ETERRA	Suprafața măsurată	Intravilan / extra.(I/E)	Nr. top.	Nr. tarla	Nr. parcelă	Categorie folosință	Suprafața parcelă	Identificator construcție	Cod grupă destinație	Suprafața construită	Nr. niveluri	Nr. CF	Constr. cu acte (DA/NU)
687	Tarla: 62, Parcela: 485/22/49				6100	E		62	485/22/49	A	6100						

2. PROPRIETATEA / POSESIA													
Titularul dreptului / posesiei			Data nașterii / CUI	Domiciliu / Sediul	Cota parte	Identificator entitate asociată	Cotă parte teren UI	Mod de dobândire	Act juridic			Obs. privitoare la proprietar	
Nume / Denumire	Inițiala tatălui	Prenume							Tip act	Nr. act / data	Emitent		
IGNAT		ROZA	20.12.1940	Loc. Braila, Str. G-ral Eremia Grigorescu, Nr.29, Bl.60, Ap.38, Jud. Brăila	1/1	687	Reconstituire	act normativ	69624 / 27.05.2003	C.J. PSDDPAT HARGHITA			
BOGA		BORBARA	14.12.1928	Loc. Cozmeni, Nr.17, Jud. Harghita							Lipsă CNP.		
KOMENY		JANOS		Loc. Neidentificata, Jud. Harghita									

3. SARCINI / DEZMEMBRĂMINTE												
Titular			Data nașterii / CUI	Domiciliu / Sediul	Tipul sarcinii sau al dezmembrămintelor dreptului de proprietate	Cota parte	Identificator entitate asociată	Act juridic			Valoare ipotecă	Tip monedă
Nume / Denumire	Inițiala tatălui	Prenume						Tip act	Nr. act / data	Emitent		
-	-	-	-	-	-	-	-	-	-	-	-	-



4. NOTĂRI, PROCESE, INTERDICȚII					5. OBSERVAȚII		
Tipul notării	Tip act	Nr. act/ data	Emitent	Identificator entitate asociată	Imobil împrejmuit/ neîmprejmuit	Imobil contestat/ necontestat	Alte observații
-	-	-	-	-	Neîmprejmuit		<p>Imobilul se compune din parcela nr. 1037/73/7, tarla nr. 124, in suprafata de 1108 mp , de pe TP. si din parcela nr. 426/1/61, tarla nr. 53, in suprafata de 960 mp , de pe TP. si din parcela nr. 429/3/5, tarla nr. 54, in suprafata de 2016 mp , de pe TP. si din parcela nr. 485/22/18, tarla nr. 62, in suprafata de 2016 mp, de pe TP. 69624. Nr. parcela 1037/73/7, tarla nr. 124 si nr. parcela 426/1/61, tarla nr. 53, si nr. parcela 429/3/5, tarla nr. 54, si nr. parcela 485/22/18, este gresit, nr. parcela corect 485/22/49, nr. tarla corect 62.</p> <p>Suprafata de 3380 mp se intabuleaza in sectorul nr.6, nr.ID. 743. Suprafata de 888 mp face obiectul sectoarelor necontractate.</p>



REGISTRUL CADASTRAL AL IMOBILELOR

ANEXA Nr. 2

UAT Cozmeni
Zonă cooperativizată (Co)


Sector cadastral nr. 3

1. DESCRIEREA IMOBILULUI																	
DATE TEREN												DATE CONSTRUCȚII					
Identificator teren	Adresă imobil	Număr cadastral	Nr. CF	Id.ETERRA	Suprafața măsurată	Intravilan / extra.(I/E)	Nr. top.	Nr. tarla	Nr. parcelă	Categorie folosință	Suprafață parcelă	Identificator construcție	Cod grupă destinație	Suprafața construită	Nr. niveluri	Nr. CF	Constr. cu acte (DA/NU)
688	Tarla: 62, Parcela: 485/22/50				18400	E		62	485/22/50	A	18400						

2. PROPRIETATEA / POSESIA													
Titularul dreptului / posesiei			Data nașterii / CUI	Domiciliu / Sediu	Cota parte	Identificator entitate asociată	Cotă parte teren UI	Mod de dobândire	Act juridic			Obs. privitoare la proprietar	
Nume / Denumire	Inițiala tatălui	Prenume							Tip act	Nr. act / data	Emitent		
UAT COZMENI			9999999999-999	Loc. Cozmeni, Jud. Harghita	1/1	688		Lege	act normativ	LEGEA7 / 13.03.1996	PARLAMENT	Proprietar neidentificat.	

3. SARCINI / DEZMEMBRĂMINTE													
Titular			Data nașterii / CUI	Domiciliu / Sediu	Tipul sarcinii sau al dezmembrămintelor dreptului de proprietate	Cota parte	Identificator entitate asociată	Act juridic			Valoare ipotecă	Tip monedă	
Nume / Denumire	Inițiala tatălui	Prenume						Tip act	Nr. act / data	Emitent			
-	-	-	-	-	-	-	-	-	-	-	-	-	

4. NOTĂRI, PROCESE, INTERDICȚII					5. OBSERVAȚII		
Tipul notării	Tip act	Nr. act/ data	Emitent	Identificator entitate asociată	Imobil împrejmuit/ neîmprejmuit	Imobil contestat/ necontestat	Alte observații
-	-	-	-	-	Neîmprejmuit		



REGISTRUL CADASTRAL AL IMOBILELOR

ANEXA Nr. 2

UAT Cozmeni
Zonă cooperativizată (Co)

Sector cadastral nr. 3

1. DESCRIEREA IMOBILULUI																	
DATE TEREN												DATE CONSTRUCȚII					
Identificator teren	Adresă imobil	Număr cadastral	Nr. CF	Id.ETERRA	Suprafața măsurată	Intravilan / extra.(I/E)	Nr. top.	Nr. tarla	Nr. parcelă	Categorie folosință	Suprafață parcelă	Identificator construcție	Cod grupă destinație	Suprafața construită	Nr. niveluri	Nr. CF	Constr. cu acte (DA/NU)
689	Tarla: 62, Parcela: 485/22/51				4000	E		62	485/22/51	A	4000						

2. PROPRIETATEA / POSESIA													
Titularul dreptului / posesiei			Data nașterii / CUI	Domiciliu / Sediul	Cota parte	Identificator entitate asociată	Cotă parte teren UI	Mod de dobândire	Act juridic			Obs. privitoare la proprietar	
Nume / Denumire	Inițiala tatălui	Prenume							Tip act	Nr. act / data	Emitent		
KOVÁCS		IOSIF	11.03.1940	Loc. Cozmeni, Nr.512, Jud. Harghita	1/1	689	Reconstituire	act normativ	69608 / 27.05.2003	C.J. PSDDPAT HARGHITA	Proprietar decedat		
BARABÁS		JULIANNA	19.10.1944	Loc. Cozmeni, Nr.361, Jud. Harghita							Proprietar decedat		
BALOG		ERZSÉBET	10.10.1917	Loc. Cozmeni, Nr.512, Jud. Harghita							Proprietar decedat		

3. SARCINI / DEZMEMBRĂMINTE												
Titular			Data nașterii / CUI	Domiciliu / Sediul	Tipul sarcinii sau al dezmembrămintelor dreptului de proprietate	Cota parte	Identificator entitate asociată	Act juridic			Valoare ipotecă	Tip monedă
Nume / Denumire	Inițiala tatălui	Prenume						Tip act	Nr. act / data	Emitent		
-	-	-	-	-	-	-	-	-	-	-	-	-

4. NOTĂRI, PROCESE, INTERDICȚII					5. OBSERVAȚII		
Tipul notării	Tip act	Nr. act/ data	Emitent	Identificator entitate asociată	Imobil împrejmuit/ neîmprejmuit	Imobil contestat/ necontestat	Alte observații
-	-	-	-	-	Neîmprejmuit		Imobilul se compune din parcela nr. 1033/72/2, tarla nr. 123, in suprafata de 1824 mp , de pe TP. si din parcela nr. 429/3/12, tarla nr. 54, in suprafata de 160 mp , de pe TP. si din parcela nr. 485/22/24, tarla nr. 62, in suprafata de 2016 mp , de pe TP. 69608. Nr. parcela 1033/72/2, tarla nr. 123 si nr. parcela 429/3/12, tarla nr. 54, si nr. parcela 485/22/24, este gresit, nr. parcela corect 485/22/51, nr. tarla corect 62. Suprafata de 864 mp a fost intabulata in sectorul nr.44, nr.ID 373. Suprafata de 1568 mp se intabuleaza in sectorul nr.6, nr.ID 751.

REGISTRUL CADASTRAL AL IMOBILELOR

ANEXA Nr. 2

UAT Cozmeni
Zonă cooperativizată (Co)


Sector cadastral nr. 3

1. DESCRIEREA IMOBILULUI																	
DATE TEREN												DATE CONSTRUCȚII					
Identificator teren	Adresă imobil	Număr cadastral	Nr. CF	Id.ETERRA	Suprafața măsurată	Intravilan / extra.(I/E)	Nr. top.	Nr. tarla	Nr. parcelă	Categorie folosință	Suprafața parcelă	Identificator construcție	Cod grupă destinație	Suprafața construită	Nr. niveluri	Nr. CF	Constr. cu acte (DA/NU)
690	Tarla: 62, Parcela: 485/22/52				3600	E		62	485/22/52	A	3600						

2. PROPRIETATEA / POSESIA																
Titularul dreptului / posesiei			Data nașterii / CUI	Domiciliu / Sediul	Cota parte	Identificator entitate asociată	Cotă parte teren UI	Mod de dobândire	Act juridic			Obs. privitoare la proprietar				
Nume / Denumire	Inițiala tatălui	Prenume							Tip act	Nr. act / data	Emitent					
KOVÁCS		ANNA	14.12.1919	Loc. Cozmeni, Jud. Harghita	1/1	690		Reconstituire	act normativ	69604 / 27.05.2003	C.J. PSDDPAT HARGHITA	Proprietar decedat				
BALOG		JANOS		Loc. Neidentificata, Jud. Harghita								Lipsă CNP.				
MIKLOS		FABIAN		Loc. Neidentificata, Jud. Harghita								Lipsă CNP.				

3. SARCINI / DEZMEMBRĂMINTE																
Titular			Data nașterii / CUI	Domiciliu / Sediul	Tipul sarcinii sau al dezmembrămintelor dreptului de proprietate	Cota parte	Identificator entitate asociată	Act juridic			Valoare ipotecă	Tip monedă				
Nume / Denumire	Inițiala tatălui	Prenume						Tip act	Nr. act / data	Emitent						
-	-	-	-	-	-	-	-	-	-	-	-	-				

4. NOTĂRI, PROCESE, INTERDICȚII					5. OBSERVAȚII		
Tipul notării	Tip act	Nr. act/ data	Emitent	Identificator entitate asociată	Imobil împrejmuit/ neîmprejmuit	Imobil contestat/ necontestat	Alte observații
-	-	-	-	-	Neîmprejmuit		Imobilul se compune din parcela nr. 485/22/25, tarla nr. 62, in suprafata de 3600 mp , de pe TP. 69604. Nr. parcela 485/22/25, este gresit, nr. parcela corect 485/22/52. Suprafata de 3120 mp se intabuleaza in sectorul nr.3, nr.ID 691.



REGISTRUL CADASTRAL AL IMOBILELOR

ANEXA Nr. 2

UAT Cozmeni
Zonă cooperativizată (Co)


Sector cadastral nr. 3

1. DESCRIEREA IMOBILULUI																	
DATE TEREN												DATE CONSTRUCȚII					
Identificator teren	Adresă imobil	Număr cadastral	Nr. CF	Id.ETERRA	Suprafața măsurată	Intravilan / extra.(I/E)	Nr. top.	Nr. tarla	Nr. parcelă	Categorie folosință	Suprafață parcelă	Identificator construcție	Cod grupă destinație	Suprafața construită	Nr. niveluri	Nr. CF	Constr. cu acte (DA/NU)
691	Tarla: 62, Parcela: 485/22/53				4000	E		62	485/22/53	A	4000						

2. PROPRIETATEA / POSESIA																
Titularul dreptului / posesiei			Data nașterii / CUI	Domiciliu / Sediul	Cota parte	Identificator entitate asociată	Cotă parte teren UI	Mod de dobândire	Act juridic			Obs. privitoare la proprietar				
Nume / Denumire	Inițiala tatălui	Prenume							Tip act	Nr. act / data	Emitent					
KOVÁCS		ANNA	14.12.1919	Loc. Cozmeni, Jud. Harghita	1/1	691	Reconstituire	act normativ	69604 / 27.05.2003	C.J. PSDDPAT HARGHITA	Proprietar decedat					
BALOG		JANOS		Loc. Neidentificata, Jud. Harghita							Lipsă CNP.					
MIKLOS		FABIAN		Loc. Neidentificata, Jud. Harghita							Lipsă CNP.					

3. SARCINI / DEZMEMBRĂMINTE																
Titular			Data nașterii / CUI	Domiciliu / Sediul	Tipul sarcinii sau al dezmembrămintelor dreptului de proprietate	Cota parte	Identificator entitate asociată	Act juridic			Valoare ipotecă	Tip monedă				
Nume / Denumire	Inițiala tatălui	Prenume						Tip act	Nr. act / data	Emitent						
-	-	-	-	-	-	-	-	-	-	-	-	-				

4. NOTĂRI, PROCESE, INTERDICȚII					5. OBSERVAȚII		
Tipul notării	Tip act	Nr. act/ data	Emitent	Identificator entitate asociată	Imobil împrejmuit/ neîmprejmuit	Imobil contestat/ necontestat	Alte observații
-	-	-	-	-	Neîmprejmuit		Imobilul se compune din parcela nr. 429/4/51, tarla nr. 54, in suprafata de 880 mp , de pe TP. si din parcela nr. 485/22/25, tarla nr. 62, in suprafata de 3120 mp , de pe TP. 69604. Nr. parcela 429/4/51, tarla nr. 54 si nr. parcela 485/22/25, este gresit, nr. parcela corect 485/22/53, nr. tarla corect 62. Suprafata de 3600 mp se intabuleaza in sectorul nr.3, nr.ID 690. Suprafata de 2768 mp se intabuleaza in sectorul nr.6, nr.ID. 842.



REGISTRUL CADASTRAL AL IMOBILELOR

ANEXA Nr. 2

UAT Cozmeni
Zonă cooperativizată (Co)


Sector cadastral nr. 3

1. DESCRIEREA IMOBILULUI																	
DATE TEREN												DATE CONSTRUCȚII					
Identificator teren	Adresă imobil	Număr cadastral	Nr. CF	Id.ETERRA	Suprafața măsurată	Intravilan / extra.(I/E)	Nr. top.	Nr. tarla	Nr. parcelă	Categorie folosință	Suprafața parcelă	Identificator construcție	Cod grupă destinație	Suprafața construită	Nr. niveluri	Nr. CF	Constr. cu acte (DA/NU)
692	Tarla: 62, Parcela: 485/22/54				5600	E		62	485/22/54	A	5600						

2. PROPRIETATEA / POSESIA													
Titularul dreptului / posesiei			Data nașterii / CUI	Domiciliu / Sediul	Cota parte	Identificator entitate asociată	Cotă parte teren UI	Mod de dobândire	Act juridic			Obs. privitoare la proprietar	
Nume / Denumire	Inițiala tatălui	Prenume							Tip act	Nr. act / data	Emitent		
PELI		TEREZIA	14.01.1922	Loc. Cozmeni, Nr.364, Jud. Harghita	1/1	692	Lege	act administrativ	22 / 25.02.2020	Primăria Comunei Cozmeni	Proprietar decedat		
PÉLI		JOSIF	17.03.1933	Loc. Cozmeni, Nr.363, Jud. Harghita							Proprietar decedat		
PÉLI		ALBERT	02.12.1935	Loc. Cozmeni, Nr.462/A, Jud. Harghita									
PELI		ANTON-BĂLINT	12.12.1948	Loc. Miercurea Ciuc, Al. Ciocîrliei, Nr.2, Et.7, Ap.32, Jud. Harghita									

3. SARCINI / DEZMEMBRĂMINTE												
Titular			Data nașterii / CUI	Domiciliu / Sediul	Tipul sarcinii sau al dezmembrămintelor dreptului de proprietate	Cota parte	Identificator entitate asociată	Act juridic			Valoare ipotecă	Tip monedă
Nume / Denumire	Inițiala tatălui	Prenume						Tip act	Nr. act / data	Emitent		
-	-	-	-	-	-	-	-	-	-	-	-	-

4. NOTĂRI, PROCESE, INTERDICȚII					5. OBSERVAȚII		
Tipul notării	Tip act	Nr. act/ data	Emitent	Identificator entitate asociată	Imobil împrejmuit/ neîmprejmuit	Imobil contestat/ necontestat	Alte observații
-	-	-	-	-	Neîmprejmuit		



REGISTRUL CADASTRAL AL IMOBILELOR

ANEXA Nr. 2

UAT Cozmeni
Zonă cooperativizată (Co)

Sector cadastral nr. 3

1. DESCRIEREA IMOBILULUI																	
DATE TEREN												DATE CONSTRUCȚII					
Identificator teren	Adresă imobil	Număr cadastral	Nr. CF	Id.ETERRA	Suprafața măsurată	Intravilan / extra.(I/E)	Nr. top.	Nr. tarla	Nr. parcelă	Categorie folosință	Suprafață parcelă	Identificator construcție	Cod grupă destinație	Suprafața construită	Nr. niveluri	Nr. CF	Constr. cu acte (DA/NU)
693	Tarla: 62, Parcela: 485/22/55				7700	E		62	485/22/55	A	7700						

2. PROPRIETATEA / POSESIA																
Titularul dreptului / posesiei			Data nașterii / CUI	Domiciliu / Sediul	Cota parte	Identificator entitate asociată	Cotă parte teren UI	Mod de dobândire	Act juridic			Obs. privitoare la proprietar				
Nume / Denumire	Inițiala tatălui	Prenume							Tip act	Nr. act / data	Emitent					
PÉTER		IRÉN	18.05.1921	Loc. Cozmeni, Nr.508, Jud. Harghita	1/1	693	Reconstituire	act normativ	71079 / 15.07.2003	C.J. PSDDPAT HARGHITA	Proprietar decedat					
DOMOKOS		IULIANA	16.02.1951	Loc. Sfântu Gheorghe, Str. Crângului, Bl.14, Sc. C, Et.2, Ap.9, Jud. Covasna							Proprietar decedat;					
PÉTER		JOSIF	05.12.1952	Loc. Cozmeni, Nr.508, Jud. Harghita							Lipsă CNP.					
PÉTER		ROZÁLIA	26.02.1956	Loc. Sfântu Gheorghe, Str. Oltului, Nr.39, Bl.28, Sc.G, Et.4, Ap.19, Jud. Covasna												

3. SARCINI / DEZMEMBRĂMINTE																
Titular			Data nașterii / CUI	Domiciliu / Sediul	Tipul sarcinii sau al dezmembrămintelor dreptului de proprietate	Cota parte	Identificator entitate asociată	Act juridic			Valoare ipotecă	Tip monedă				
Nume / Denumire	Inițiala tatălui	Prenume						Tip act	Nr. act / data	Emitent						
-	-	-	-	-	-	-	-	-	-	-	-	-				

4. NOTĂRI, PROCESE, INTERDICȚII					5. OBSERVAȚII		
Tipul notării	Tip act	Nr. act/ data	Emitent	Identificator entitate asociată	Imobil împrejmuit/ neîmprejmuit	Imobil contestat/ necontestat	Alte observații
-	-	-	-	-	Neîmprejmuit		Imobilul se compune din parcela nr. 1037/73/1, tarla nr. 124, in suprafata de 7700 mp , de pe TP. 71079. Nr. parcela 1037/73/1, tarla nr. 124 este gresit, nr. parcela corect 485/22/55, nr. tarla corect 62. Suprafata de 5700 mp se intabuleaza in sectorul nr.9, nr.ID. 725. Suprafata de 9736 mp face obiectul sectoarelor necontractate.

REGISTRUL CADASTRAL AL IMOBILELOR

ANEXA Nr. 2

UAT Cozmeni
Zonă cooperativizată (Co)

Sector cadastral nr. 3


1. DESCRIEREA IMOBILULUI																	
DATE TEREN												DATE CONSTRUCȚII					
Identificator teren	Adresă imobil	Număr cadastral	Nr. CF	Id.ETERRA	Suprafața măsurată	Intravilan / extra. (I/E)	Nr. top.	Nr. tarla	Nr. parcelă	Categorie folosință	Suprafața parcelă	Identificator construcție	Cod grupă destinație	Suprafața construită	Nr. niveluri	Nr. CF	Constr. cu acte (DA/NU)
694	Tarla: 62, Parcela: 485/22/56				5400	E		62	485/22/56	A	5400						

2. PROPRIETATEA / POSESIA																
Titularul dreptului / posesiei			Data nașterii / CUI	Domiciliu / Sediul	Cota parte	Identificator entitate asociată	Cotă parte teren UI	Mod de dobândire	Act juridic			Obs. privitoare la proprietar				
Nume / Denumire	Inițiala tatălui	Prenume							Tip act	Nr. act / data	Emitent					
BÁLINT		ALEXANDRU	20.09.1936	Loc. Cozmeni, Nr.313, Jud. Harghita	1/1	694	Reconstituire	act normativ	71053 / 09.07.2003	C.J. PSDDPAT HARGHITA	Proprietar decedat					
BOGA		IRMA	20.03.1935	Loc. Cozmeni, Nr.214, Jud. Harghita							Lipsă CNP.					
DOBOS		JULIANA	30.04.1939	Loc. Cozmeni, Nr.505, Jud. Harghita							Lipsă CNP.					
LESTYAN		ANTAL		Loc. Cozmeni, Jud. Harghita							Lipsă CNP.					
LESTYAN		ANNA		Loc. Cozmeni, Jud. Harghita							Lipsă CNP.					
KOZMA		GIZELLA		Loc. Cozmeni, Jud. Harghita							Lipsă CNP.					
LESTYAN		JOZSEF		Loc. Cozmeni, Jud. Harghita							Lipsă CNP.					

3. SARCINI / DEZMEMBRĂMINTE																
Titular			Data nașterii / CUI	Domiciliu / Sediul	Tipul sarcinii sau al dezmembrămintelor dreptului de proprietate	Cota parte	Identificator entitate asociată	Act juridic			Valoare ipotecă	Tip monedă				
Nume / Denumire	Inițiala tatălui	Prenume						Tip act	Nr. act / data	Emitent						
-	-	-	-	-	-	-	-	-	-	-	-	-				



4. NOTĂRI, PROCESE, INTERDICȚII					5. OBSERVAȚII		
Tipul notării	Tip act	Nr. act/ data	Emitent	Identificator entitate asociată	Imobil împrejmuit/ neîmprejmuit	Imobil contestat/ necontestat	Alte observații
-	-	-	-	-	Neîmprejmuit		Imobilul se compune din parcela nr. 1033/72/2, tarla nr. 123, in suprafata de 4064 mp , de pe TP. si din parcela nr. 848/59/6, tarla nr. 103, in suprafata de 1336 mp , de pe TP. 71053. Nr. parcela 1033/72/2, tarla nr. 123 si nr. parcela 848/59/6, tarla nr. 103, este gresit, nr. parcela corect 485/22/56, nr. tarla corect 62. Suprafata de 2454 mp a fost intabulata in sectorul nr.2, nr.ID 83 si suprafata de 2900 mp a fost intabulata in sectorul nr.44, nr.ID 337 Suprafata de 12832 mp face obiectul sectoarelor necontractate.



REGISTRUL CADASTRAL AL IMOBILELOR

ANEXA Nr. 2


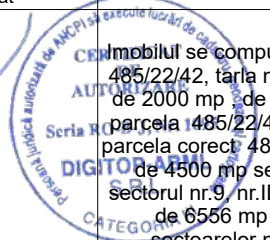
UAT Cozmeni
Zonă cooperativizată (Co)

Sector cadastral nr. 3

1. DESCRIEREA IMOBILULUI																	
DATE TEREN												DATE CONSTRUCȚII					
Identificator teren	Adresă imobil	Număr cadastral	Nr. CF	Id.ETERRA	Suprafața măsurată	Intravilan / extra.(I/E)	Nr. top.	Nr. tarla	Nr. parcelă	Categorie folosință	Suprafață parcelă	Identificator construcție	Cod grupă destinație	Suprafața construită	Nr. niveluri	Nr. CF	Constr. cu acte (DA/NU)
695	Tarla: 62, Parcela: 485/22/57				2000	E		62	485/22/57	A	2000						

2. PROPRIETATEA / POSESIA																
Titularul dreptului / posesiei			Data nașterii / CUI	Domiciliu / Sediu	Cota parte	Identificator entitate asociată	Cotă parte teren UI	Mod de dobândire	Act juridic			Obs. privitoare la proprietar				
Nume / Denumire	Inițiala tatălui	Prenume							Tip act	Nr. act / data	Emitent					
DOBOS		ANNA	28.03.1915	Loc. Cozmeni, Nr.4, Jud. Harghita	1/1	695	Reconstituire	act normativ	71059 / 09.07.2003	C.J. PSDDPAT HARGHITA	Proprietar decedat					
GÁL		IULIANA		Loc. Ciucsângeorgiu, Nr.342, Jud. Harghita							Proprietar decedat; Lipsă CNP.					
SZÉP		MARGARETA	10.07.1940	Loc. Bucuresti Sectorul 3, Str. Stelian Mihale, Nr.1, Bl.1, Sc.2, Et.8, Ap.96, Jud. Municipiul București												
SZÉLYES-FEKETE		BRIGITTA	09.08.1944	Loc. Miercurea Ciuc, Al. Octavian Goga, Nr.14, Sc.A, Ap.20, Jud. Harghita												
KOVÁCS		GIZELLA	15.12.1946	Loc. Cozmeni, Nr.512, Jud. Harghita												
DOBOS		LUDOVIC	28.07.1951	Loc. Cozmeni, Nr.203, Jud. Harghita							Proprietar decedat					

3. SARCINI / DEZMEMBRĂMINTE																
Titular			Data nașterii / CUI	Domiciliu / Sediu	Tipul sarcinii sau al dezmembrămintelor dreptului de proprietate	Cota parte	Identificator entitate asociată	Act juridic			Valoare ipotecă	Tip monedă				
Nume / Denumire	Inițiala tatălui	Prenume						Tip act	Nr. act / data	Emitent						
-	-	-	-	-	-	-	-	-	-	-	-	-				

4. NOTĂRI, PROCESE, INTERDICȚII					5. OBSERVAȚII			
Tipul notării	Tip act	Nr. act/data	Emitent	Identificator entitate asociată	Imobil împrejmuit/ neîmprejmuit	Imobil contestat/ necontestat	Alte observații	
-	-	-	-	-	Neîmprejmuit		  <p>Imobilul se compune din parcela nr. 485/22/42, tarla nr. 62, in suprafata de 2000 mp, de pe TP. 71059. Nr. parcela 485/22/42, este gresit, nr. parcela corect: 485/22/57. Suprafata de 4500 mp se intabuleaza in sectorul nr.9, nr.ID. 723. Suprafata de 6556 mp face obiectul sectoarelor necontractate.</p>	

REGISTRUL CADASTRAL AL IMOBILELOR

ANEXA Nr. 2

UAT Cozmeni
Zonă cooperativizată (Co)

Sector cadastral nr. 3

1. DESCRIEREA IMOBILULUI																	
DATE TEREN												DATE CONSTRUCȚII					
Identificator teren	Adresă imobil	Număr cadastral	Nr. CF	Id.ETERRA	Suprafața măsurată	Intravilan / extra.(I/E)	Nr. top.	Nr. tarla	Nr. parcelă	Categorie folosință	Suprafață parcelă	Identificator construcție	Cod grupă destinație	Suprafața construită	Nr. niveluri	Nr. CF	Constr. cu acte (DA/NU)
696	Tarla: 62, Parcela: 485/22/58				15100	E		62	485/22/58	A	15100						

2. PROPRIETATEA / POSESIA													
Titularul dreptului / posesiei			Data nașterii / CUI	Domiciliu / Sediul	Cota parte	Identificator entitate asociată	Cotă parte teren UI	Mod de dobândire	Act juridic			Obs. privitoare la proprietar	
Nume / Denumire	Inițiala tatălui	Prenume							Tip act	Nr. act / data	Emitent		
KOVÁCS		ERNEST-OSCAR-FRANCISC	08.01.1933	Loc. Ozun, Jud. Covasna	1/1	696	Lege	act administrativ	23 / 25.02.2020	Primăria Comunei Cozmeni	Proprietar decedat		
KRATOCHWIL		TEREZIA LAURA	12.10.1935	Loc. Sfântu Gheorghe, Str. Vasile Goldiș, Nr.4, Bl.14, Et.6, Ap.29, Jud. Covasna									

3. SARCINI / DEZMEMBRĂMINTE												
Titular			Data nașterii / CUI	Domiciliu / Sediul	Tipul sarcinii sau al dezmembrămintelor dreptului de proprietate	Cota parte	Identificator entitate asociată	Act juridic			Valoare ipotecă	Tip monedă
Nume / Denumire	Inițiala tatălui	Prenume						Tip act	Nr. act / data	Emitent		
-	-	-	-	-	-	-	-	-	-	-	-	-

4. NOTĂRI, PROCESE, INTERDICȚII					5. OBSERVAȚII		
Tipul notării	Tip act	Nr. act / data	Emitent	Identificator entitate asociată	Imobil împrejmuit / neîmprejmuit	Imobil contestat / necontestat	Alte observații
-	-	-	-	-	Neîmprejmuit		



REGISTRUL CADASTRAL AL IMOBILELOR

ANEXA Nr. 2

UAT Cozmeni
Zonă cooperativizată (Co)


Sector cadastral nr. 3

1. DESCRIEREA IMOBILULUI																	
DATE TEREN												DATE CONSTRUCȚII					
Identificator teren	Adresă imobil	Număr cadastral	Nr. CF	Id.ETERRA	Suprafața măsurată	Intravilan / extra.(I/E)	Nr. top.	Nr. tarla	Nr. parcelă	Categorie folosință	Suprafața parcelă	Identificator construcție	Cod grupă destinație	Suprafața construită	Nr. niveluri	Nr. CF	Constr. cu acte (DA/NU)
697	Tarla: 62, Parcela: 485/22/59				4500	E		62	485/22/59	A	4500						

2. PROPRIETATEA / POSESIA													
Titularul dreptului / posesiei			Data nașterii / CUI	Domiciliu / Sediul	Cota parte	Identificator entitate asociată	Cotă parte teren UI	Mod de dobândire	Act juridic			Obs. privitoare la proprietar	
Nume / Denumire	Inițiala tatălui	Prenume							Tip act	Nr. act / data	Emitent		
KOVÁCS		ANTAL	20.12.1956	Loc. Cozmeni, Nr.355, Jud. Harghita	1/1	697	Reconstituire	act normativ	71069 / 15.07.2003	C.J. PSDDPAT HARGHITA			
TÓDOR		ANNA	14.05.1955	Loc. Cetatua, Nr.95, Jud. Harghita									

3. SARCINI / DEZMEMBRĂMINTE												
Titular			Data nașterii / CUI	Domiciliu / Sediul	Tipul sarcinii sau al dezmembrămintelor dreptului de proprietate	Cota parte	Identificator entitate asociată	Act juridic			Valoare ipotecă	Tip monedă
Nume / Denumire	Inițiala tatălui	Prenume						Tip act	Nr. act / data	Emitent		
-	-	-	-	-	-	-	-	-	-	-	-	-

4. NOTĂRI, PROCESE, INTERDICȚII					5. OBSERVAȚII		
Tipul notării	Tip act	Nr. act/ data	Emitent	Identificator entitate asociată	Imobil împrejmuit/ neîmprejmuit	Imobil contestat/ necontestat	Alte observații
-	-	-	-	-	Neîmprejmuit		Imobilul se compune din parcela nr. 429/3/28, tarla nr. 54, in suprafata de 4500 mp , de pe TP. 71069. Nr. parcela 429/3/28, tarla nr. 54, este gresit, nr. parcela corect 485/22/59, nr. tarla corect 62. Suprafata de 2316 mp a fost intabulata in sectorul nr.44, nr.ID 393. Suprafata de 1824 mp face obiectul sectoarelor necontractate.



REGISTRUL CADASTRAL AL IMOBILELOR

ANEXA Nr. 2

UAT Cozmeni
Zonă cooperativizată (Co)


Sector cadastral nr. 3

1. DESCRIEREA IMOBILULUI																	
DATE TEREN												DATE CONSTRUCȚII					
Identificator teren	Adresă imobil	Număr cadastral	Nr. CF	Id.ETERRA	Suprafața măsurată	Intravilan / extra.(I/E)	Nr. top.	Nr. tarla	Nr. parcelă	Categorie folosință	Suprafață parcelă	Identificator construcție	Cod grupă destinație	Suprafața construită	Nr. niveluri	Nr. CF	Constr. cu acte (DA/NU)
698	Tarla: 62, Parcela: 485/22/60				2000	E		62	485/22/60	A	2000						

2. PROPRIETATEA / POSESIA													
Titularul dreptului / posesiei			Data nașterii / CUI	Domiciliu / Sediul	Cota parte	Identificator entitate asociată	Cotă parte teren UI	Mod de dobândire	Act juridic			Obs. privitoare la proprietar	
Nume / Denumire	Inițiala tatălui	Prenume							Tip act	Nr. act / data	Emitent		
TAMÁS-DARVAS		ERZSÉBET	02.01.1919	Loc. Tusnad, Nr.343, Jud. Harghita	1/1	698	Lege	act administrativ	24 / 25.02.2020	Primăria Comunei Cozmeni	Proprietar decedat		
DOBOS		ANNA	28.03.1915	Loc. Cozmeni, Nr.4, Jud. Harghita							Proprietar decedat		

3. SARCINI / DEZMEMBRĂMINTE												
Titular			Data nașterii / CUI	Domiciliu / Sediul	Tipul sarcinii sau al dezmembrămintelor dreptului de proprietate	Cota parte	Identificator entitate asociată	Act juridic			Valoare ipotecă	Tip monedă
Nume / Denumire	Inițiala tatălui	Prenume						Tip act	Nr. act / data	Emitent		
-	-	-	-	-	-	-	-	-	-	-	-	-

4. NOTĂRI, PROCESE, INTERDICȚII					5. OBSERVAȚII			
Tipul notării	Tip act	Nr. act/data	Emitent	Identificator entitate asociată	Imobil împrejmuit/ neîmprejmuit	Imobil contestat/ necontestat	Alte observații	
-	-	-	-	-	Neîmprejmuit			



REGISTRUL CADASTRAL AL IMOBILELOR

ANEXA Nr. 2

UAT Cozmeni
Zonă cooperativizată (Co)


Sector cadastral nr. 3

1. DESCRIEREA IMOBILULUI																	
DATE TEREN												DATE CONSTRUCȚII					
Identificator teren	Adresă imobil	Număr cadastral	Nr. CF	Id.ETERRA	Suprafața măsurată	Intravilan / extra.(I/E)	Nr. top.	Nr. tarla	Nr. parcelă	Categorie folosință	Suprafață parcelă	Identificator construcție	Cod grupă destinație	Suprafața construită	Nr. niveluri	Nr. CF	Constr. cu acte (DA/NU)
699	Tarla: 62, Parcela: 485/22/61				13400	E		62	485/22/61	A	13400						

2. PROPRIETATEA / POSESIA													
Titularul dreptului / posesiei			Data nașterii / CUI	Domiciliu / Sediu	Cota parte	Identificator entitate asociată	Cotă parte teren UI	Mod de dobândire	Act juridic			Obs. privitoare la proprietar	
Nume / Denumire	Inițiala tatălui	Prenume							Tip act	Nr. act / data	Emitent		
SZÁNTÓ		ALBERT	20.10.1907	Loc. Cozmeni, Nr.238, Jud. Harghita	1/1	699		Lege	act administrativ	25 / 25.02.2020	Primăria Comunei Cozmeni	Proprietar decedat; Lipsă CNP.	

3. SARCINI / DEZMEMBRĂMINTE													
Titular			Data nașterii / CUI	Domiciliu / Sediu	Tipul sarcinii sau al dezmembrămintelor dreptului de proprietate	Cota parte	Identificator entitate asociată	Act juridic			Valoare ipotecă	Tip monedă	
Nume / Denumire	Inițiala tatălui	Prenume						Tip act	Nr. act / data	Emitent			
-	-	-	-	-	-	-	-	-	-	-	-	-	

4. NOTĂRI, PROCESE, INTERDICȚII					5. OBSERVAȚII		
Tipul notării	Tip act	Nr. act/ data	Emitent	Identificator entitate asociată	Imobil împrejmuit/ neîmprejmuit	Imobil contestat/ necontestat	Alte observații
-	-	-	-	-	Neîmprejmuit		



REGISTRUL CADASTRAL AL IMOBILELOR

ANEXA Nr. 2

UAT Cozmeni
Zonă cooperativizată (Co)


Sector cadastral nr. 3

1. DESCRIEREA IMOBILULUI																	
DATE TEREN												DATE CONSTRUCȚII					
Identificator teren	Adresă imobil	Număr cadastral	Nr. CF	Id.ETERRA	Suprafața măsurată	Intravilan / extra.(I/E)	Nr. top.	Nr. tarla	Nr. parcelă	Categorie folosință	Suprafață parcelă	Identificator construcție	Cod grupă destinație	Suprafața construită	Nr. niveluri	Nr. CF	Constr. cu acte (DA/NU)
700	Tarla: 62, Parcela: 485/22/62				5800	E		62	485/22/62	A	5800						

2. PROPRIETATEA / POSESIA													
Titularul dreptului / posesiei			Data nașterii / CUI	Domiciliu / Sediul	Cota parte	Identificator entitate asociată	Cotă parte teren UI	Mod de dobândire	Act juridic			Obs. privitoare la proprietar	
Nume / Denumire	Inițiala tatălui	Prenume							Tip act	Nr. act / data	Emitent		
SANTA		JOLAN	18.03.1932	Loc. Cozmeni, Nr.373, Jud. Harghita	1/1	700		Reconstituire	act normativ	68258 / 23.04.2003	C.J. PSDDPAT HARGHITA		

3. SARCINI / DEZMEMBRĂMINTE													
Titular			Data nașterii / CUI	Domiciliu / Sediul	Tipul sarcinii sau al dezmembrămintelor dreptului de proprietate	Cota parte	Identificator entitate asociată	Act juridic			Valoare ipotecă	Tip monedă	
Nume / Denumire	Inițiala tatălui	Prenume						Tip act	Nr. act / data	Emitent			
-	-	-	-	-	-	-	-	-	-	-	-	-	

4. NOTĂRI, PROCESE, INTERDICȚII					5. OBSERVAȚII		
Tipul notării	Tip act	Nr. act/ data	Emitent	Identificator entitate asociată	Imobil împrejmuit/ neîmprejmuit	Imobil contestat/ necontestat	Alte observații
-	-	-	-	-	Neîmprejmuit		Imobilul se compune din parcela nr. 426/1/39, tarla nr. 53, in suprafata de 5800 mp , de pe TP. 68258. Nr. parcela 426/1/39, tarla nr. 53 este gresit, nr. parcela corect 485/22/62, nr. tarla corect 62. Suprafata de 248 mp face obiectul sectoarelor necontractate.



REGISTRUL CADASTRAL AL IMOBILELOR

ANEXA Nr. 2

UAT Cozmeni
Zonă cooperativizată (Co)


Sector cadastral nr. 3

1. DESCRIEREA IMOBILULUI																	
DATE TEREN												DATE CONSTRUCȚII					
Identificator teren	Adresă imobil	Număr cadastral	Nr. CF	Id.ETERRA	Suprafața măsurată	Intravilan / extra.(I/E)	Nr. top.	Nr. tarla	Nr. parcelă	Categorie folosință	Suprafață parcelă	Identificator construcție	Cod grupă destinație	Suprafața construită	Nr. niveluri	Nr. CF	Constr. cu acte (DA/NU)
701	Tarla: 62, Parcela: 485/22/63				6000	E		62	485/22/63	A	6000						

2. PROPRIETATEA / POSESIA													
Titularul dreptului / posesiei			Data nașterii / CUI	Domiciliu / Sediu	Cota parte	Identificator entitate asociată	Cotă parte teren UI	Mod de dobândire	Act juridic			Obs. privitoare la proprietar	
Nume / Denumire	Inițiala tatălui	Prenume							Tip act	Nr. act / data	Emitent		
BALOG		JÁNOS	17.06.1920	Loc. Cozmeni, Nr.426, Jud. Harghita	1/1	701		Reconstituire	act normativ	67063 / 12.04.2003	C.J. PSDDPAT HARGHITA	Proprietar decedat	

3. SARCINI / DEZMEMBRĂMINTE													
Titular			Data nașterii / CUI	Domiciliu / Sediu	Tipul sarcinii sau al dezmembrămintelor dreptului de proprietate	Cota parte	Identificator entitate asociată	Act juridic			Valoare ipotecă	Tip monedă	
Nume / Denumire	Inițiala tatălui	Prenume						Tip act	Nr. act / data	Emitent			
-	-	-	-	-	-	-	-	-	-	-	-	-	

4. NOTĂRI, PROCESE, INTERDICȚII					5. OBSERVAȚII		
Tipul notării	Tip act	Nr. act/ data	Emitent	Identificator entitate asociată	Imobil împrejmuit/ neîmprejmuit	Imobil contestat/ necontestat	Alte observații
-	-	-	-	-	Neîmprejmuit		Imobilul se compune din parcela nr. 501/21/29, tarla nr. 65, in suprafata de 6000 mp , de pe TP. 67063. Nr. parcela 501/21/29, tarla nr. 65 este gresit, nr. parcela corect 485/22/63, nr. tarla corect 62. Suprafata de 50 mp se intabuleaza in sectorul nr.6, nr.ID. 779.



REGISTRUL CADASTRAL AL IMOBILELOR

ANEXA Nr. 2

UAT Cozmeni
Zonă cooperativizată (Co)

Sector cadastral nr. 3

1. DESCRIEREA IMOBILULUI																	
DATE TEREN											DATE CONSTRUCȚII						
Identificator teren	Adresă imobil	Număr cadastral	Nr. CF	Id.ETERRA	Suprafața măsurată	Intravilan / extra.(I/E)	Nr. top.	Nr. tarla	Nr. parcelă	Categorie folosință	Suprafață parcelă	Identificator construcție	Cod grupă destinație	Suprafața construită	Nr. niveluri	Nr. CF	Constr. cu acte (DA/NU)
702	Tarla: 62, Parcela: 485/22/64				6400	E		62	485/22/64	A	6400						

2. PROPRIETATEA / POSESIA													
Titularul dreptului / posesiei			Data nașterii / CUI	Domiciliu / Sediu	Cota parte	Identificator entitate asociată	Cotă parte teren UI	Mod de dobândire	Act juridic			Obs. privitoare la proprietar	
Nume / Denumire	Inițiala tatălui	Prenume							Tip act	Nr. act / data	Emitent		
SZÁNTÓ		LAJOS-JÁNOS	26.08.1910	Loc. Cozmeni, Nr.346, Jud. Harghita	1/1	702	Reconstituire	act normativ	68261 / 23.04.2003	C.J. PSDDPAT HARGHITA	Proprietar decedat; Lipsă CNP.		

3. SARCINI / DEZMEMBRĂMINTE													
Titular			Data nașterii / CUI	Domiciliu / Sediu	Tipul sarcinii sau al dezmembrămintelor dreptului de proprietate	Cota parte	Identificator entitate asociată	Act juridic			Valoare ipotecă	Tip monedă	
Nume / Denumire	Inițiala tatălui	Prenume						Tip act	Nr. act / data	Emitent			
-	-	-	-	-	-	-	-	-	-	-	-	-	

4. NOTĂRI, PROCESE, INTERDICȚII					5. OBSERVAȚII		
Tipul notării	Tip act	Nr. act/ data	Emitent	Identificator entitate asociată	Imobil împrejmuit/ neîmprejmuit	Imobil contestat/ necontestat	Alte observații
-	-	-	-	-	Neîmprejmuit		Imobilul se compune din parcela nr. 1017/64/3, tarla nr. 121, in suprafata de 5056 mp , de pe TP. si din parcela nr. 501/21/31, tarla nr. 65, in suprafata de 1344 mp , de pe TP. 68261. Nr. parcela 1017/64/3, tarla nr. 121 si nr. parcela 501/21/31, tarla nr. 65, este gresit, nr. parcela corect 485/22/64, nr. tarla corect 62. Suprafata de 12400 mp a fost intabulata in sectorul nr.44, nr.ID 364. Suprafata de 1072 mp face obiectul sectoarelor necontractate.



REGISTRUL CADASTRAL AL IMOBILELOR

ANEXA Nr. 2

UAT Cozmeni
Zonă cooperativizată (Co)

Sector cadastral nr. 3

1. DESCRIEREA IMOBILULUI																	
DATE TEREN												DATE CONSTRUCȚII					
Identificator teren	Adresă imobil	Număr cadastral	Nr. CF	Id.ETERRA	Suprafața măsurată	Intravilan / extra.(I/E)	Nr. top.	Nr. tarla	Nr. parcelă	Categorie folosință	Suprafață parcelă	Identificator construcție	Cod grupă destinație	Suprafața construită	Nr. niveluri	Nr. CF	Constr. cu acte (DA/NU)
703	Tarla: 62, Parcela: 485/22/65				8000	E		62	485/22/65	A	8000						

2. PROPRIETATEA / POSESIA													
Titularul dreptului / posesiei			Data nașterii / CUI	Domiciliu / Sediul	Cota parte	Identificator entitate asociată	Cotă parte teren UI	Mod de dobândire	Act juridic			Obs. privitoare la proprietar	
Nume / Denumire	Inițiala tatălui	Prenume							Tip act	Nr. act / data	Emitent		
BALOG		ÁBRAHÁM	26.04.1915	Loc. Cozmeni, Nr.513, Jud. Harghita	1/1	703		Lege	act administrativ	26 / 25.02.2020	Primăria Comunei Cozmeni	Proprietar decedat	

3. SARCINI / DEZMEMBRĂMINTE													
Titular			Data nașterii / CUI	Domiciliu / Sediul	Tipul sarcinii sau al dezmembrămintelor dreptului de proprietate	Cota parte	Identificator entitate asociată	Act juridic			Valoare ipotecă	Tip monedă	
Nume / Denumire	Inițiala tatălui	Prenume						Tip act	Nr. act / data	Emitent			
-	-	-	-	-	-	-	-	-	-	-	-	-	

4. NOTĂRI, PROCESE, INTERDICȚII					5. OBSERVAȚII		
Tipul notării	Tip act	Nr. act/ data	Emitent	Identificator entitate asociată	Imobil împrejmuit/ neîmprejmuit	Imobil contestat/ necontestat	Alte observații
-	-	-	-	-	Neîmprejmuit		



REGISTRUL CADASTRAL AL IMOBILELOR

ANEXA Nr. 2

UAT Cozmeni
Zonă cooperativizată (Co)


Sector cadastral nr. 3

1. DESCRIEREA IMOBILULUI																	
DATE TEREN												DATE CONSTRUCȚII					
Identificator teren	Adresă imobil	Număr cadastral	Nr. CF	Id.ETERRA	Suprafața măsurată	Intravilan / extra. (I/E)	Nr. top.	Nr. tarla	Nr. parcelă	Categorie folosință	Suprafață parcelă	Identificator construcție	Cod grupă destinație	Suprafața construită	Nr. niveluri	Nr. CF	Constr. cu acte (DA/NU)
704	Tarla: 62, Parcela: 485/22/66				1100	E		62	485/22/66	A	1100						

2. PROPRIETATEA / POSESIA													
Titularul dreptului / posesiei			Data nașterii / CUI	Domiciliu / Sediul	Cota parte	Identificator entitate asociată	Cotă parte teren UI	Mod de dobândire	Act juridic			Obs. privitoare la proprietar	
Nume / Denumire	Inițiala tatălui	Prenume							Tip act	Nr. act / data	Emitent		
FERENC		CSABA		Loc. Neidentificata, Jud. Harghita	1/1	704	Reconstituire	act normativ	69633 / 27.05.2003	C.J. PSDDPAT HARGHITA	Lipsă CNP.		
KELEMEN		ELVIRA		Loc. Neidentificata, Jud. Harghita							Lipsă CNP.		
GECZO		MATILD		Loc. Neidentificata, Jud. Harghita							Lipsă CNP.		

3. SARCINI / DEZMEMBRĂMINTE												
Titular			Data nașterii / CUI	Domiciliu / Sediul	Tipul sarcinii sau al dezmembrămintelor dreptului de proprietate	Cota parte	Identificator entitate asociată	Act juridic			Valoare ipotecă	Tip monedă
Nume / Denumire	Inițiala tatălui	Prenume						Tip act	Nr. act / data	Emitent		
-	-	-	-	-	-	-	-	-	-	-	-	-

4. NOTĂRI, PROCESE, INTERDICȚII					5. OBSERVAȚII		
Tipul notării	Tip act	Nr. act/ data	Emitent	Identificator entitate asociată	Imobil împrejmuit/ neîmprejmuit	Imobil contestat/ necontestat	Alte observații
-	-	-	-	-	Neîmprejmuit		Imobilul se compune din parcela nr. 848/60/29, tarla nr. 103, în suprafața de 428 mp, de pe TP. și din parcela nr. 485/22/13, tarla nr. 62, în suprafața de 672 mp, de pe TP. 69633. Nr. parcela 848/60/29, tarla nr. 103 și nr. parcela 848/22/13, este greșit, nr. parcela corect 485/22/66, nr. tarla corect 62. Suprafața de 1930 mp a fost întabulată în sectorul nr.33, nr.ID 485 și suprafața de 51 mp se întabulează în sectorul nr.6, nr.ID. 800. Suprafața de 1623 mp face obiectul sectoarelor necontractate.



REGISTRUL CADASTRAL AL IMOBILELOR

ANEXA Nr. 2

UAT Cozmeni
Zonă cooperativizată (Co)


Sector cadastral nr. 3

1. DESCRIEREA IMOBILULUI																	
DATE TEREN												DATE CONSTRUCȚII					
Identificator teren	Adresă imobil	Număr cadastral	Nr. CF	Id.ETERRA	Suprafața măsurată	Intravilan / extra.(I/E)	Nr. top.	Nr. tarla	Nr. parcelă	Categorie folosință	Suprafața parcelă	Identificator construcție	Cod grupă destinație	Suprafața construită	Nr. niveluri	Nr. CF	Constr. cu acte (DA/NU)
705	Tarla: 62, Parcela: 485/22/67				1300	E		62	485/22/67	A	1300						

2. PROPRIETATEA / POSESIA																
Titularul dreptului / posesiei			Data nașterii / CUI	Domiciliu / Sediu	Cota parte	Identificator entitate asociată	Cotă parte teren UI	Mod de dobândire	Act juridic			Obs. privitoare la proprietar				
Nume / Denumire	Inițiala tatălui	Prenume							Tip act	Nr. act / data	Emitent					
TAMAS		IGNAC		Loc. Neidentificata, Jud. Harghita	1/1	705	Reconstituire	act normativ	69599 / 27.05.2003	C.J. PSDDPAT HARGHITA	Lipsă CNP.					
ZINGER		ROZALIA		Loc. Neidentificata, Jud. Harghita							Lipsă CNP.					

3. SARCINI / DEZMEMBRĂMINTE																
Titular			Data nașterii / CUI	Domiciliu / Sediu	Tipul sarcinii sau al dezmembrămintelor dreptului de proprietate	Cota parte	Identificator entitate asociată	Act juridic			Valoare ipotecă	Tip monedă				
Nume / Denumire	Inițiala tatălui	Prenume						Tip act	Nr. act / data	Emitent						
-	-	-	-	-	-	-	-	-	-	-	-	-				

4. NOTĂRI, PROCESE, INTERDICȚII					5. OBSERVAȚII		
Tipul notării	Tip act	Nr. act/ data	Emitent	Identificator entitate asociată	Imobil împrejmuit/ neîmprejmuit	Imobil contestat/ necontestat	Alte observații
-	-	-	-	-	Neîmprejmuit		Imobilul se compune din parcela nr. 485/22/29, tarla nr. 62, in suprafata de 1300 mp , de pe TP.69599. Nr. parcela 485/22/29, este gresit, nr. parcela corect 485/22/67. Suprafata de 1292 mp a fost intabulata in sectorul nr.23, nr.ID 222 si suprafata de 1392 mp a fost intabulata in sectorul nr.30, nr.226. Suprafata de 48 mp face obiectul sectoarelor necontractate.



REGISTRUL CADASTRAL AL IMOBILELOR

ANEXA Nr. 2

UAT Cozmeni
Zonă cooperativizată (Co)


Sector cadastral nr. 3

1. DESCRIEREA IMOBILULUI																	
DATE TEREN												DATE CONSTRUCȚII					
Identificator teren	Adresă imobil	Număr cadastral	Nr. CF	Id.ETERRA	Suprafața măsurată	Intravilan / extra.(I/E)	Nr. top.	Nr. tarla	Nr. parcelă	Categorie folosință	Suprafață parcelă	Identificator construcție	Cod grupă destinație	Suprafața construită	Nr. niveluri	Nr. CF	Constr. cu acte (DA/NU)
706	Tarla: 62, Parcela: 485/22/68				3700	E		62	485/22/68	A	3700						

2. PROPRIETATEA / POSESIA													
Titularul dreptului / posesiei			Data nașterii / CUI	Domiciliu / Sediu	Cota parte	Identificator entitate asociată	Cotă parte teren UI	Mod de dobândire	Act juridic			Obs. privitoare la proprietar	
Nume / Denumire	Inițiala tatălui	Prenume							Tip act	Nr. act / data	Emitent		
LUKACS		ANNA	17.07.1915	Loc. Nicolesti, Nr.180, Jud. Harghita	1/1	706		Lege	act administrativ	27 / 25.02.2020	Primăria Comunei Cozmeni	Proprietar decedat; Lipsă CNP.	

3. SARCINI / DEZMEMBRĂMINTE													
Titular			Data nașterii / CUI	Domiciliu / Sediu	Tipul sarcinii sau al dezmembrămintelor dreptului de proprietate	Cota parte	Identificator entitate asociată	Act juridic			Valoare ipotecă	Tip monedă	
Nume / Denumire	Inițiala tatălui	Prenume						Tip act	Nr. act / data	Emitent			
-	-	-	-	-	-	-	-	-	-	-	-	-	

4. NOTĂRI, PROCESE, INTERDICȚII					5. OBSERVAȚII		
Tipul notării	Tip act	Nr. act/ data	Emitent	Identificator entitate asociată	Imobil împrejmuit/ neîmprejmuit	Imobil contestat/ necontestat	Alte observații
-	-	-	-	-	Neîmprejmuit		



REGISTRUL CADASTRAL AL IMOBILELOR

ANEXA Nr. 2

UAT Cozmeni
Zonă cooperativizată (Co)

Sector cadastral nr. 3

1. DESCRIEREA IMOBILULUI																	
DATE TEREN												DATE CONSTRUCȚII					
Identificator teren	Adresă imobil	Număr cadastral	Nr. CF	Id.ETERRA	Suprafața măsurată	Intravilan / extra.(I/E)	Nr. top.	Nr. tarla	Nr. parcelă	Categorie folosință	Suprafață parcelă	Identificator construcție	Cod grupă destinație	Suprafața construită	Nr. niveluri	Nr. CF	Constr. cu acte (DA/NU)
707	Intravilan, Loc. Cozmeni, UAT. Cozmeni, Jud. Harghita			50881	4200	E		52	485/1	CC	3148	C1	CIE	100	1	50881-C1	DA
						I		52	485/1	CC	1052	C2	CA	26	1	50881-C2	DA
												C3	CA	106	1	50881-C3	DA
												C4	CA	35	1	50881-C4	DA
												C5	CIE	9	1	50881-C5	DA
												C6	CIE	10	1	50881-C6	DA
												C7	CIE	10	1	50881-C7	DA

2. PROPRIETATEA / POSESIA													
Titularul dreptului / posesiei			Data nașterii / CUI	Domiciliu / Sediul	Cota parte	Identificator entitate asociată	Cotă parte teren UI	Mod de dobândire	Act juridic			Obs. privitoare la proprietar	
Nume / Denumire	Inițiala tatălui	Prenume							Tip act	Nr. act / data	Emitent		
RESZEGH		ILONA	28.10.1968	Romania, Jud. HARGHITA, Loc. Sânmartin, Nr. Postal 349	1200/4200	707		Convenție	act notarial	Contract de vânzare nr. 69 / 25.01.2018	B.N.P. Comsia Alexandru	căsătorită cu	
RESZEGH		ISTVAN	26.01.1971	Loc. Sânmartin, Nr.349, Jud. Harghita									
RESZEGH		ILONA	28.10.1968	Romania, Jud. HARGHITA, Loc. Sânmartin, Nr. Postal 349	3000/4200	707		Adjudecare	act notarial	Act de alipire nr. 271 / 14.02.2019	B.N.P. Comsia Alexandru	căsătorită cu	
RESZEGH		ISTVAN	26.01.1971	Loc. Sânmartin, Nr.349, Jud. Harghita									
RESZEGH		ILONA	28.10.1968	Romania, Jud. HARGHITA, Loc. Sânmartin, Nr. Postal 349	1/1	C1, C2, C3, C4, C5, C6, C7		Adjudecare	act notarial	Act de alipire nr. 271 / 14.02.2019	B.N.P. Comsia Alexandru	căsătorită cu	
RESZEGH		ISTVAN	26.01.1971	Loc. Sânmartin, Nr.349, Jud. Harghita									

3. SARCINI / DEZMEMBRĂMINTE												
Titular			Data nașterii / CUI	Domiciliu / Sediul	Tipul sarcinii sau al dezmembrămintelor dreptului de proprietate	Cota parte	Identificator entitate asociată	Act juridic			Valoare ipotecă	Tip monedă
Nume / Denumire	Inițiala tatălui	Prenume						Tip act	Nr. act / data	Emitent		
-	-	-	-	-	-	-	-	-	-	-	-	-

4. NOTĂRI, PROCESE, INTERDICȚII					5. OBSERVAȚII		
Tipul notării	Tip act	Nr. act / data	Emitent	Identificator entitate asociată	Imobil împrejmuit / neîmprejmuit	Imobil contestat / necontestat	Alte observații
-	-	-	-	-	Împrejmuit		

REGISTRUL CADASTRAL AL IMOBILELOR

ANEXA Nr. 2

UAT Cozmeni
Zonă cooperativizată (Co)

Sector cadastral nr. 3

1. DESCRIEREA IMOBILULUI																	
DATE TEREN												DATE CONSTRUCȚII					
Identificator teren	Adresă imobil	Număr cadastral	Nr. CF	Id.ETERRA	Suprafața măsurată	Intravilan / extra.(I/E)	Nr. top.	Nr. tarla	Nr. parcelă	Categorie folosință	Suprafața parcelă	Identificator construcție	Cod grupă destinație	Suprafața construită	Nr. niveluri	Nr. CF	Constr. cu acte (DA/NU)
708	Intravilan, Loc. Cozmeni, UAT. Cozmeni, Jud. Harghita			50767	7800	E		52	485/1	A	7436						
						I		52	485/1	A	364						

2. PROPRIETATEA / POSESIA													
Titularul dreptului / posesiei			Data nașterii / CUI	Domiciliu / Sediul	Cota parte	Identificator entitate asociată	Cotă parte teren UI	Mod de dobândire	Act juridic			Obs. privitoare la proprietar	
Nume / Denumire	Inițiala tatălui	Prenume							Tip act	Nr. act / data	Emitent		
BODO		DAVID	16.09.1947		1/1	708		Reconstituire	act notarial	Act de parcelare nr. 1252 / 05.10.2017	B.N.P. Comșia Alexandru		

3. SARCINI / DEZMEMBRĂMINTE												
Titular			Data nașterii / CUI	Domiciliu / Sediul	Tipul sarcinii sau al dezmembrămintelor dreptului de proprietate	Cota parte	Identificator entitate asociată	Act juridic			Valoare ipotecă	Tip monedă
Nume / Denumire	Inițiala tatălui	Prenume						Tip act	Nr. act / data	Emitent		
-	-	-	-	-	-	-	-	-	-	-	-	-

4. NOTĂRI, PROCESE, INTERDICȚII					5. OBSERVAȚII		
Tipul notării	Tip act	Nr. act / data	Emitent	Identificator entitate asociată	Imobil împrejmuit / neîmprejmuit	Imobil contestat / necontestat	Alte observații
-	-	-	-	-	Neîmprejmuit		



REGISTRUL CADASTRAL AL IMOBILELOR

ANEXA Nr. 2

UAT Cozmeni
Zonă cooperativizată (Co)

Sector cadastral nr. 3

1. DESCRIEREA IMOBILULUI																	
DATE TEREN												DATE CONSTRUCȚII					
Identificator teren	Adresă imobil	Număr cadastral	Nr. CF	Id.ETERRA	Suprafața măsurată	Intravilan / extra.(I/E)	Nr. top.	Nr. tarla	Nr. parcelă	Categorie folosință	Suprafață parcelă	Identificator construcție	Cod grupă destinație	Suprafața construită	Nr. niveluri	Nr. CF	Constr. cu acte (DA/NU)
709	Intravilan, Loc. Cozmeni, UAT. Cozmeni, Jud. Harghita				3133	E		62	484	DR	2607						
						I		62	484	DR	526						

2. PROPRIETATEA / POSESIA													
Titularul dreptului / posesiei			Data nașterii / CUI	Domiciliu / Sediul	Cota parte	Identificator entitate asociată	Cotă parte teren UI	Mod de dobândire	Act juridic			Obs. privitoare la proprietar	
Nume / Denumire	Inițiala tatălui	Prenume							Tip act	Nr. act / data	Emitent		
UAT COZMENI			9999999999-999	Loc. Cozmeni, Jud. Harghita	1/1	709		Lege	act normativ	LEGEA7 / 13.03.1996	PARLAMENT	Proprietar neidentificat.	

3. SARCINI / DEZMEMBRĂMINTE													
Titular			Data nașterii / CUI	Domiciliu / Sediul	Tipul sarcinii sau al dezmembrămintelor dreptului de proprietate	Cota parte	Identificator entitate asociată	Act juridic			Valoare ipotecă	Tip monedă	
Nume / Denumire	Inițiala tatălui	Prenume						Tip act	Nr. act / data	Emitent			
-	-	-	-	-	-	-	-	-	-	-	-	-	

4. NOTĂRI, PROCESE, INTERDICȚII					5. OBSERVAȚII		
Tipul notării	Tip act	Nr. act/ data	Emitent	Identificator entitate asociată	Imobil împrejmuit/ neîmprejmuit	Imobil contestat/ necontestat	Alte observații
-	-	-	-	-	Neîmprejmuit		



REGISTRUL CADASTRAL AL IMOBILELOR

ANEXA Nr. 2

UAT Cozmeni
Zonă cooperativizată (Co)


Sector cadastral nr. 3

1. DESCRIEREA IMOBILULUI																	
DATE TEREN												DATE CONSTRUCȚII					
Identificator teren	Adresă imobil	Număr cadastral	Nr. CF	Id.ETERRA	Suprafața măsurată	Intravilan / extra.(I/E)	Nr. top.	Nr. tarla	Nr. parcelă	Categorie folosință	Suprafață parcelă	Identificator construcție	Cod grupă destinație	Suprafața construită	Nr. niveluri	Nr. CF	Constr. cu acte (DA/NU)
710	Intravilan, Loc. Cozmeni, UAT. Cozmeni, Jud. Harghita				577	E		62	484/1	N	260						
						I		62	484/1	N	316						

2. PROPRIETATEA / POSESIA													
Titularul dreptului / posesiei			Data nașterii / CUI	Domiciliu / Sediul	Cota parte	Identificator entitate asociată	Cotă parte teren UI	Mod de dobândire	Act juridic			Obs. privitoare la proprietar	
Nume / Denumire	Inițiala tatălui	Prenume							Tip act	Nr. act / data	Emitent		
UAT COZMENI			9999999999-999	Loc. Cozmeni, Jud. Harghita	1/1	710		Lege	act normativ	LEGEA7 / 13.03.1996	PARLAMENT	Proprietar neidentificat.	

3. SARCINI / DEZMEMBRĂMINTE													
Titular			Data nașterii / CUI	Domiciliu / Sediul	Tipul sarcinii sau al dezmembrămintelor dreptului de proprietate	Cota parte	Identificator entitate asociată	Act juridic			Valoare ipotecă	Tip monedă	
Nume / Denumire	Inițiala tatălui	Prenume						Tip act	Nr. act / data	Emitent			
-	-	-	-	-	-	-	-	-	-	-	-	-	

4. NOTĂRI, PROCESE, INTERDICȚII					5. OBSERVAȚII			
Tipul notării	Tip act	Nr. act/ data	Emitent	Identificator entitate asociată	Imobil împrejmuit/ neîmprejmuit	Imobil contestat/ necontestat	Alte observații	
-	-	-	-	-	Neîmprejmuit			



REGISTRUL CADASTRAL AL IMOBILELOR

ANEXA Nr. 2

UAT Cozmeni
Zonă cooperativizată (Co)

Sector cadastral nr. 3

1. DESCRIEREA IMOBILULUI																	
DATE TEREN												DATE CONSTRUCȚII					
Identificator teren	Adresă imobil	Număr cadastral	Nr. CF	Id.ETERRA	Suprafața măsurată	Intravilan / extra.(I/E)	Nr. top.	Nr. tarla	Nr. parcelă	Categorie folosință	Suprafața parcelă	Identificator construcție	Cod grupă destinație	Suprafața construită	Nr. niveluri	Nr. CF	Constr. cu acte (DA/NU)
711	Intravilan, Loc. Cozmeni, UAT. Cozmeni, Jud. Harghita				3412	E		62	484/2	HR	2669						
						I		62	484/2	HR	743						

2. PROPRIETATEA / POSESIA													
Titularul dreptului / posesiei			Data nașterii / CUI	Domiciliu / Sediul	Cota parte	Identificator entitate asociată	Cotă parte teren UI	Mod de dobândire	Act juridic			Obs. privitoare la proprietar	
Nume / Denumire	Inițiala tatălui	Prenume							Tip act	Nr. act / data	Emitent		
STATUL ROMÂN			9999999999-999		1/1	711		Lege	act normativ	Lege Nr. 138 / 27.04.2004	PARLAMENT	Lipsă CUI.	
AGENCIA NATIONALA DE IMBUNATATIRI FUNCiare			29496132	Loc. Miercurea Ciuc, Str. Bolyai, Nr.21, Jud. Harghita	1/1	711		Lege	act normativ	HG 1574 / 04.12.2008	ANIF		

3. SARCINI / DEZMEMBRĂMINTE												
Titular			Data nașterii / CUI	Domiciliu / Sediul	Tipul sarcinii sau al dezmembrămintelor dreptului de proprietate	Cota parte	Identificator entitate asociată	Act juridic			Valoare ipotecă	Tip monedă
Nume / Denumire	Inițiala tatălui	Prenume						Tip act	Nr. act / data	Emitent		
-	-	-	-	-	-	-	-	-	-	-	-	-

4. NOTĂRI, PROCESE, INTERDICȚII					5. OBSERVAȚII		
Tipul notării	Tip act	Nr. act / data	Emitent	Identificator entitate asociată	Imobil împrejmuit / neîmprejmuit	Imobil contestat / necontestat	Alte observații
-	-	-	-	-	Neîmprejmuit		



REGISTRUL CADASTRAL AL IMOBILELOR

ANEXA Nr. 2

UAT Cozmeni
Zonă cooperativizată (Co)


Sector cadastral nr. 3

1. DESCRIEREA IMOBILULUI																	
DATE TEREN												DATE CONSTRUCȚII					
Identificator teren	Adresă imobil	Număr cadastral	Nr. CF	Id.ETERRA	Suprafața măsurată	Intravilan / extra.(I/E)	Nr. top.	Nr. tarla	Nr. parcelă	Categorie folosință	Suprafață parcelă	Identificator construcție	Cod grupă destinație	Suprafața construită	Nr. niveluri	Nr. CF	Constr. cu acte (DA/NU)
712	Intravilan, Loc. Cozmeni, UAT. Cozmeni, Jud. Harghita				3	I		62	484/1/1	CC	3	C1	CIE	3	1		DA

2. PROPRIETATEA / POSESIA													
Titularul dreptului / posesiei			Data nașterii / CUI	Domiciliu / Sediul	Cota parte	Identificator entitate asociată	Cotă parte teren UI	Mod de dobândire	Act juridic			Obs. privitoare la proprietar	
Nume / Denumire	Inițiala tatălui	Prenume							Tip act	Nr. act / data	Emitent		
UAT COZMENI			9999999999-999	Loc. Cozmeni, Jud. Harghita	1/1	712, C1		Lege	act normativ	LEGEA7 / 13.03.1996	PARLAMENT	Proprietar neidentificat.	

3. SARCINI / DEZMEMBRĂMINTE													
Titular			Data nașterii / CUI	Domiciliu / Sediul	Tipul sarcinii sau al dezmembrămintelor dreptului de proprietate	Cota parte	Identificator entitate asociată	Act juridic			Valoare ipotecă	Tip monedă	
Nume / Denumire	Inițiala tatălui	Prenume						Tip act	Nr. act / data	Emitent			
-	-	-	-	-	-	-	-	-	-	-	-	-	

4. NOTĂRI, PROCESE, INTERDICȚII					5. OBSERVAȚII		
Tipul notării	Tip act	Nr. act / data	Emitent	Identificator entitate asociată	Imobil împrejmuit / neîmprejmuit	Imobil contestat / necontestat	Alte observații
-	-	-	-	-	Neîmprejmuit		



REGISTRUL CADASTRAL AL IMOBILELOR

ANEXA Nr. 2

UAT Cozmeni
Zonă cooperativizată (Co)


Sector cadastral nr. 3

1. DESCRIEREA IMOBILULUI																	
DATE TEREN												DATE CONSTRUCȚII					
Identificator teren	Adresă imobil	Număr cadastral	Nr. CF	Id.ETERRA	Suprafața măsurată	Intravilan / extra.(I/E)	Nr. top.	Nr. tarla	Nr. parcelă	Categorie folosință	Suprafață parcelă	Identificator construcție	Cod grupă destinație	Suprafața construită	Nr. niveluri	Nr. CF	Constr. cu acte (DA/NU)
713	Intravilan, Loc. Cozmeni, UAT. Cozmeni, Jud. Harghita				3	I		62	484/1/2	CC	3	C1	CIE	3	1		DA

2. PROPRIETATEA / POSESIA													
Titularul dreptului / posesiei			Data nașterii / CUI	Domiciliu / Sediul	Cota parte	Identificator entitate asociată	Cotă parte teren UI	Mod de dobândire	Act juridic			Obs. privitoare la proprietar	
Nume / Denumire	Inițiala tatălui	Prenume							Tip act	Nr. act / data	Emitent		
UAT COZMENI			9999999999-999	Loc. Cozmeni, Jud. Harghita	1/1	713, C1		Lege	act normativ	LEGEA7 / 13.03.1996	PARLAMENT	Proprietar neidentificat.	

3. SARCINI / DEZMEMBRĂMINTE													
Titular			Data nașterii / CUI	Domiciliu / Sediul	Tipul sarcinii sau al dezmembrămintelor dreptului de proprietate	Cota parte	Identificator entitate asociată	Act juridic			Valoare ipotecă	Tip monedă	
Nume / Denumire	Inițiala tatălui	Prenume						Tip act	Nr. act / data	Emitent			
-	-	-	-	-	-	-	-	-	-	-	-	-	

4. NOTĂRI, PROCESE, INTERDICȚII					5. OBSERVAȚII		
Tipul notării	Tip act	Nr. act / data	Emitent	Identificator entitate asociată	Imobil împrejmuit / neîmprejmuit	Imobil contestat / necontestat	Alte observații
-	-	-	-	-	Neîmprejmuit		



REGISTRUL CADASTRAL AL IMOBILELOR

ANEXA Nr. 2

UAT Cozmeni
Zonă cooperativizată (Co)


Sector cadastral nr. 3

1. DESCRIEREA IMOBILULUI																	
DATE TEREN												DATE CONSTRUCȚII					
Identificator teren	Adresă imobil	Număr cadastral	Nr. CF	Id.ETERRA	Suprafața măsurată	Intravilan / extra.(I/E)	Nr. top.	Nr. tarla	Nr. parcelă	Categorie folosință	Suprafața parcelă	Identificator construcție	Cod grupă destinație	Suprafața construită	Nr. niveluri	Nr. CF	Constr. cu acte (DA/NU)
714	Tarla: 62, Parcela: 484/1/3				3	E		62	484/1/3	CC	3	C1	CIE	3	1		DA

2. PROPRIETATEA / POSESIA													
Titularul dreptului / posesiei			Data nașterii / CUI	Domiciliu / Sediul	Cota parte	Identificator entitate asociată	Cotă parte teren UI	Mod de dobândire	Act juridic			Obs. privitoare la proprietar	
Nume / Denumire	Inițiala tatălui	Prenume							Tip act	Nr. act / data	Emitent		
UAT COZMENI			9999999999-999	Loc. Cozmeni, Jud. Harghita	1/1	714, C1		Lege	act normativ	LEGEA7 / 13.03.1996	PARLAMENT	Proprietar neidentificat.	

3. SARCINI / DEZMEMBRĂMINTE													
Titular			Data nașterii / CUI	Domiciliu / Sediul	Tipul sarcinii sau al dezmembrămintelor dreptului de proprietate	Cota parte	Identificator entitate asociată	Act juridic			Valoare ipotecă	Tip monedă	
Nume / Denumire	Inițiala tatălui	Prenume						Tip act	Nr. act / data	Emitent			
-	-	-	-	-	-	-	-	-	-	-	-	-	

4. NOTĂRI, PROCESE, INTERDICȚII					5. OBSERVAȚII		
Tipul notării	Tip act	Nr. act/ data	Emitent	Identificator entitate asociată	Imobil împrejmuit/ neîmprejmuit	Imobil contestat/ necontestat	Alte observații
-	-	-	-	-	Neîmprejmuit		



REGISTRUL CADASTRAL AL IMOBILELOR

ANEXA Nr. 2

UAT Cozmeni
Zonă cooperativizată (Co)


Sector cadastral nr. 3

1. DESCRIEREA IMOBILULUI																	
DATE TEREN												DATE CONSTRUCȚII					
Identificator teren	Adresă imobil	Număr cadastral	Nr. CF	Id.ETERRA	Suprafața măsurată	Intravilan / extra.(I/E)	Nr. top.	Nr. tarla	Nr. parcelă	Categorie folosință	Suprafață parcelă	Identificator construcție	Cod grupă destinație	Suprafața construită	Nr. niveluri	Nr. CF	Constr. cu acte (DA/NU)
715	Tarla: 62, Parcela: 484/1/4				3	E		62	484/1/4	CC	3	C1	CIE	3	1		DA

2. PROPRIETATEA / POESIA													
Titularul dreptului / posesiei			Data nașterii / CUI	Domiciliu / Sediu	Cota parte	Identificator entitate asociată	Cotă parte teren UI	Mod de dobândire	Act juridic			Obs. privitoare la proprietar	
Nume / Denumire	Inițiala tatălui	Prenume							Tip act	Nr. act / data	Emitent		
UAT COZMENI			9999999999-999	Loc. Cozmeni, Jud. Harghita	1/1	715, C1		Lege	act normativ	LEGEA7 / 13.03.1996	PARLAMENT	Proprietar neidentificat.	

3. SARCINI / DEZMEMBRĂMINTE													
Titular			Data nașterii / CUI	Domiciliu / Sediu	Tipul sarcinii sau al dezmembrămintelor dreptului de proprietate	Cota parte	Identificator entitate asociată	Act juridic			Valoare ipotecă	Tip monedă	
Nume / Denumire	Inițiala tatălui	Prenume						Tip act	Nr. act / data	Emitent			
-	-	-	-	-	-	-	-	-	-	-	-	-	

4. NOTĂRI, PROCESE, INTERDICȚII					5. OBSERVAȚII		
Tipul notării	Tip act	Nr. act/ data	Emitent	Identificator entitate asociată	Imobil împrejmuit/ neîmprejmuit	Imobil contestat/ necontestat	Alte observații
-	-	-	-	-	Neîmprejmuit		



REGISTRUL CADASTRAL AL IMOBILELOR

ANEXA Nr. 2

UAT Cozmeni
Zonă cooperativizată (Co)

Sector cadastral nr. 3

1. DESCRIEREA IMOBILULUI																	
DATE TEREN												DATE CONSTRUCȚII					
Identificator teren	Adresă imobil	Număr cadastral	Nr. CF	Id.ETERRA	Suprafața măsurată	Intravilan / extra.(I/E)	Nr. top.	Nr. tarla	Nr. parcelă	Categorie folosință	Suprafața parcelă	Identificator construcție	Cod grupă destinație	Suprafața construită	Nr. niveluri	Nr. CF	Constr. cu acte (DA/NU)
716	Tarla: 62, Parcela: 484/1/5				3	E		62	484/1/5	CC	3	C1	CIE	3	1		DA

2. PROPRIETATEA / POSESIA													
Titularul dreptului / posesiei			Data nașterii / CUI	Domiciliu / Sediu	Cota parte	Identificator entitate asociată	Cotă parte teren UI	Mod de dobândire	Act juridic			Obs. privitoare la proprietar	
Nume / Denumire	Inițiala tatălui	Prenume							Tip act	Nr. act / data	Emitent		
UAT COZMENI			9999999999-999	Loc. Cozmeni, Jud. Harghita	1/1	716, C1		Lege	act normativ	LEGEA7 / 13.03.1996	PARLAMENT	Proprietar neidentificat.	

3. SARCINI / DEZMEMBRĂMINTE													
Titular			Data nașterii / CUI	Domiciliu / Sediu	Tipul sarcinii sau al dezmembrămintelor dreptului de proprietate	Cota parte	Identificator entitate asociată	Act juridic			Valoare ipotecă	Tip monedă	
Nume / Denumire	Inițiala tatălui	Prenume						Tip act	Nr. act / data	Emitent			
-	-	-	-	-	-	-	-	-	-	-	-	-	

4. NOTĂRI, PROCESE, INTERDICȚII					5. OBSERVAȚII		
Tipul notării	Tip act	Nr. act/ data	Emitent	Identificator entitate asociată	Imobil împrejmuit/ neîmprejmuit	Imobil contestat/ necontestat	Alte observații
-	-	-	-	-	Neîmprejmuit		

